

COMUNE DI PIANCASTAGNAIO

Provincia di Siena



PIANO OPERATIVO

(Art. 95 della L.R. 65/2014)

NORME TECNICHE DI ATTUAZIONE

ALLEGATO 1

SCHEDE NORMATIVE E DI INDIRIZZO PROGETTUALE

TESTO COORDINATO CON LE MODIFICHE APPORTATE IN SEDE DI CONFERENZA PAESAGGISTICA

MAGGIO 2023

PIANO OPERATIVO

(Art. 95 della L.R. 65/2014)

NORME TECNICHE DI ATTUAZIONE

ALLEGATO 1

SCHEDE NORMATIVE E DI INDIRIZZO PROGETTUALE

Sindaco

Luigi Vagaggini

Assessore all'urbanistica

Franco Capocchi

Responsabile del procedimento

Laura Frosoni

Garante dell'informazione e della partecipazione

Federico Lorenzoni

Progetto e

Procedura di VAS

Fabrizio Milesi

Collaborazione al progetto

Tommaso Di Pietro

Indagini geologiche

Andrea Capotorti - Geosol S.r.l.

Aspetti archeologici

Luca Passalacqua



MAGGIO 2023

Indice

INTERVENTI DI TRASFORMAZIONE SOGGETTI A COPIANIFICAZIONE (CP)	4
Interventi di iniziativa pubblica.....	4
Interventi di iniziativa privata	12
INTERVENTI DI TRASFORMAZIONE DI INIZIATIVA PUBBLICA.....	21
Interventi nel Territorio rurale (AP)	21
Interventi nel Territorio urbanizzato (NP)	32
INTERVENTI DI TRASFORMAZIONE DI INIZIATIVA PRIVATA.....	63
Interventi di nuova edificazione a destinazione residenziale (CR)	63
Interventi di nuova edificazione di completamento a destinazione produttiva o specialistica (CS).....	111
Interventi di nuova edificazione di espansione a destinazione produttiva o specialistica (ES).....	136
Previsioni con funzioni non agricole nel territorio rurale (RU)	145

INTERVENTI DI TRASFORMAZIONE SOGGETTI A COPIANIFICAZIONE (CP)

Interventi di iniziativa pubblica

CP02 Parcheggio Viale Roma

CP04 Area sportiva-ricreativa Casa Frà Santi

CP07 Parco/Museo dell'ex Miniera Del Siele

CP02**PARCHEGGIO VIALE ROMA**

Area intervento

SCALA 1:2.000

Superficie Territoriale (ST) m² 2.200 circa**Destinazione d'uso: Parcheggio pubblico****Modalità di intervento: Intervento diretto di iniziativa pubblica****Obiettivi** Incremento della dotazione di parcheggi pubblici nelle adiacenze del centro storico.**Interventi previsti****Realizzazione di un parcheggio pubblico e verde a corredo.**

Si prevede l'acquisizione al patrimonio pubblico dell'area, recentemente oggetto di lavori di consolidamento effettuati lungo il viale Roma a seguito di un cedimento del terreno. La realizzazione delle necessarie strutture di contenimento in c.a. ha determinato, di fatto, un'artificializzazione dell'area, generando l'opportunità di destinare a area di sosta la porzione di terreno contigua a tali strutture.

L'area risulta accessibile dal viale Roma dalla viabilità di servizio alle abitazioni esistenti.

Il progetto prevede la realizzazione di un parcheggio scoperto, interventi di adeguamento del tratto di viabilità di collegamento con la nuova centrale di scambio e di sistemazioni a verde finalizzate ad assicurare la connessione ecologica e una migliore integrazione con il contesto a fronte degli interventi di consolidamento già effettuati, **adottando soluzioni rivolte al massimo contenimento dei livelli di impermeabilizzazione dei suoli e prevedendo il ricorso a materiali permeabili e ecocompatibili.**

Il progetto esecutivo definisce gli interventi di sistemazione a verde in termini di ripristino delle connessioni ecologiche, prevedendo il mantenimento e l'integrazione delle alberature presenti lungo la viabilità di servizio e assicurando la qualità degli interventi previsti in funzione di una corretta integrazione con il contesto paesistico e ambientale, fatto salvo il rispetto delle eventuali condizioni stabilite dalla competente autorità forestale.

Disposizioni particolari

In caso di scadenza del termine quinquennale dalla data di approvazione del presente Piano Operativo senza che sia intervenuta l'approvazione del progetto esecutivo di opera pubblica, o comunque nelle more di tale adempimento, nell'area si applica la disciplina di cui all'art. 64 delle NTA.

Durante il quinquennio di attuazione del PO ogni intervento privato è inoltre subordinato alla produzione di un atto unilaterale d'obbligo con esplicita rinuncia al plus-valore eventualmente derivante dalle opere realizzate.

Patrimonio territoriale e Beni paesaggistici

L'area, classificata dal PS fra le *Aree di pertinenza degli insediamenti* (art. 45.4, c. 9), costituisce un elemento marginale dell'agroecosistema frammentato periurbano.

L'area è ricompresa all'interno di *Aree tutelate per legge* di cui all'art.142. c.1, lett. g del D.Lgs. 42/2004.

L'intervento è soggetto ad autorizzazione ai fini del vincolo idrogeologico e ai fini del vincolo paesaggistico.

Il progetto dovrà assicurare il rispetto delle prescrizioni di cui all'art. 12.3 dell'elaborato 8B – Disciplina dei beni paesaggistici del PIT-PPR.

~~Il progetto esecutivo definisce gli interventi di sistemazione a verde in termini di ripristino delle connessioni ecologiche, prevedendo il mantenimento e l'integrazione delle alberature presenti lungo la viabilità di servizio e assicurando la qualità degli interventi previsti in funzione di una corretta integrazione con il contesto paesistico e ambientale, fatto salvo il rispetto delle eventuali condizioni stabilite dalla competente autorità forestale.~~

Condizioni di fattibilità

Aspetti geologici:

Fattibilità F.3 – La realizzazione dell'intervento è sottoposta ai vincoli di cui all'Art. 11 delle NTA. La presenza di falda idrica superficiale dovrà essere individuata ed eventualmente monitorata tramite installazione di piezometri al fine valutarne le possibili interazioni con le strutture in progetto. La progettazione dovrà tenere conto della possibile presenza di fratture nell'ammasso roccioso, che possono individuare blocchi aventi comportamento rigido indipendente dando luogo a cedimenti differenziali. Sarà necessario valutare la presenza di fenomeni di instabilità della scarpata o di parti di essa, ed eventualmente procedere alla loro messa in sicurezza preventiva o contestuale. Data la presenza di fenomeni di instabilità potenziale o quiescente (DGPV), la realizzazione degli interventi è subordinata alla verifica della loro compatibilità con la stabilità generale del versante. Le sistemazioni a verde non devono determinare condizioni di instabilità o modificare negativamente i processi geomorfologici presenti nell'area.

Aspetti idraulici:

Fattibilità F.1 – fattibilità senza particolari prescrizioni.

Aspetti sismici:

Fattibilità F.3 – la realizzazione degli interventi è vincolata alle prescrizioni di cui all'Art. 18, c. 3:

- le geometrie e le velocità sismiche dei litotipi sepolti dovranno essere ricostruite attraverso MASW o profili sismici a rifrazione, o downhole in base alla tipologia di intervento;
- l'entità del contrasto di rigidità sismica dei terreni tra coperture e bedrock sismico dovrà essere valutata tramite misure del rumore di fondo;
- data la presenza di fenomeni di instabilità potenziale o quiescente (DGPV), dovranno essere realizzate opportune indagini geofisiche e geotecniche per la corretta definizione dell'azione sismica sulla stabilità di opere e versanti.
- la campagna geofisica dovrà mirare all'individuazione di lineazioni e fratture riattivabili che possono potenzialmente creare deformazione in superficie e cedimenti differenziali, e la progettazione dovrà tenere conto dei possibili effetti sulle strutture.

Vulnerabilità degli acquiferi:

Gli interventi ricadono all'interno di aree in classe di sensibilità 1 – Vincolo elevato, pertanto la realizzazione di scavi e volumetrie interrato è subordinata alla verifica della presenza e della profondità

della falda acquifera tramite un apposito monitoraggio piezometrico, al fine di valutare la sua compatibilità con le prescrizioni di cui all' Art. 10.1.2 della disciplina del PTCP.

Le aree ricadenti in classe di sensibilità 3 non sono soggette a vincoli.

CP04 AREA SPORTIVA-RICREATIVA CASA FRÀ SANTI

Area intervento

SCALA 1:5.000

Superficie Territoriale (ST) m² 38.600 circa**Destinazione d'uso: Spazi e attrezzature di interesse pubblico****Modalità di intervento: Intervento diretto di iniziativa pubblica****Obiettivi**

La previsione è riconducibile all'obiettivo strategico, definito dal PS, di riqualificazione paesistica, ambientale e insediativa dell'ecosistema agropastorale nell'intorno territoriale del capoluogo, attraverso l'individuazione di aree periurbane a valenza multifunzionale, con l'integrazione di attività agricole, ricreative e di valorizzazione delle risorse paesistiche e ambientali presenti e la creazione di spazi pubblici o di uso pubblico.

Interventi previsti**Realizzazione di un'area attrezzata per lo svolgimento di attività didattiche, sportive e ricreative.**

Si prevede la realizzazione di un'area attrezzata per lo svolgimento di attività sportive e ricreative, integrate da attività educative legate all'attività agricola (orti didattici, laboratori, ecc.). Tutti gli interventi di trasformazione saranno indirizzati al contenimento dei livelli di impermeabilizzazione e delle alterazioni della morfologia dei suoli e, in generale, alla conservazione del carattere di prevalente ruralità dell'area.

Si prevedono interventi di recupero delle volumetrie esistenti relative al fabbricato attualmente inutilizzabile a causa di problemi strutturali, anche con interventi di sostituzione edilizia, e interventi di nuova edificazione fino al raggiungimento di una superficie coperta complessiva non superiore a m² 500.

Il progetto dovrà in ogni caso escludere localizzazioni che determinino una dispersione delle nuove volumetrie all'interno dell'area, perseguendo aggregazioni finalizzate a un inserimento nel contesto paesaggistico che sia coerente per tipi edilizi, materiali, colori ed altezze, senza alterarne la qualità morfologica e percettiva, preservando le visuali panoramiche.

Il progetto esecutivo disciplina le azioni di riqualificazione identificando gli elementi del paesaggio rurale ancora presenti da salvaguardare e valorizzare, nonché le connessioni ecologiche e fruibili di valenza territoriale da tutelare, ripristinare o realizzare, assicurando la qualità degli interventi in funzione di una

valutazione combinata della qualità architettonica, delle dotazioni territoriali e del rapporto con il contesto rurale.

In sede di progettazione definitiva si dovrà preliminarmente valutare e quantificare i potenziali incrementi del traffico veicolare e i conseguenti impatti sulla viabilità esistente, al fine di assicurare la sostenibilità dell'intervento, prevedendo opportune misure di mitigazione e escludendo in ogni caso l'attuazione di interventi che possano prefigurare concentrazioni elevate di utenti.

Disposizioni particolari

In caso di scadenza del termine quinquennale dalla data di approvazione del presente Piano Operativo senza che sia intervenuta l'approvazione del progetto esecutivo di opera pubblica, o comunque nelle more di tale adempimento, nell'area si applica la disciplina di cui all'art. 43 delle NTA. Durante il quinquennio di attuazione del PO ogni intervento privato è inoltre subordinato alla produzione di un atto unilaterale d'obbligo con esplicita rinuncia al plus-valore eventualmente derivante dalle opere realizzate.

Patrimonio territoriale e Beni paesaggistici

L'area, classificata dal PS fra le *Aree di pertinenza degli insediamenti* (art. 45.4, c. 9), risulta elemento dell'agroecosistema frammentato periurbano che caratterizza il territorio a sud del capoluogo.

~~L'area non interessa Beni paesaggistici.~~

L'area interessa parzialmente *Aree tutelate per legge* di cui all'art.142. c.1, lett. g del D.Lgs. 42/2004. **Eventuali interventi ricadenti all'interno di tali aree dovranno assicurare il rispetto delle prescrizioni di cui all'art. 12.3 dell'elaborato 8B – Disciplina dei beni paesaggistici del PIT-PPR.**

L'intervento è soggetto ad autorizzazione ai fini del vincolo idrogeologico e ai fini del vincolo paesaggistico. ~~Il progetto esecutivo disciplina le azioni di riqualificazione identificando gli elementi del paesaggio rurale ancora presenti da salvaguardare e valorizzare, nonché le connessioni ecologiche e fruttive di valenza territoriale da tutelare, ripristinare o realizzare, assicurando la qualità degli interventi in funzione di una valutazione combinata della qualità architettonica, delle dotazioni territoriali e del rapporto con il contesto rurale.~~

Condizioni di fattibilità

Aspetti geologici:

Fattibilità F.3 – La realizzazione dell'intervento è sottoposta ai vincoli di cui all'Art. 11 delle NTA. Dovranno essere in particolare definite le caratteristiche geometriche (estensione e spessore) e geotecniche dei terreni di riporto eventualmente presenti su cui verranno realizzate le costruzioni in progetto attraverso un'opportuna campagna geotecnica. La presenza di falda idrica superficiale dovrà essere individuata ed eventualmente monitorata tramite installazione di piezometri al fine valutarne le possibili interazioni con le strutture in progetto. Data la presenza di fenomeni di instabilità potenziale o quiescente (DGPV), la realizzazione degli interventi è subordinata alla verifica della loro compatibilità con la stabilità generale del versante.

Aspetti idraulici:

Fattibilità F.1 – fattibilità senza particolari prescrizioni.

Aspetti sismici:

Fattibilità F.3 – la realizzazione degli interventi è vincolata alle prescrizioni di cui all'Art. 18, c. 3:

- le geometrie e le velocità sismiche dei litotipi sepolti dovranno essere ricostruite attraverso MASW o profili sismici a rifrazione, o downhole in base alla tipologia di intervento;
- l'entità del contrasto di rigidità sismica dei terreni tra coperture e bedrock sismico dovrà essere valutata tramite misure del rumore di fondo;
- data la presenza di fenomeni di instabilità potenziale o quiescente (DGPV), dovranno essere realizzate opportune indagini geofisiche e geotecniche per la corretta definizione dell'azione sismica sulla stabilità di opere e versanti.

Vulnerabilità degli acquiferi:

Classe di sensibilità 3 – Nessun Vincolo.

CP07 PARCO/MUSEO DELL'EX MINIERA DEL SIELE

Area CP07

Ambiti dove è ammessa
l'attuazione con intervento diretto

SCALA 1:3.000

SUPERFICIE TERRITORIALE (ST) m² 60.600**DESTINAZIONE D'USO: Attività pubbliche e private di interesse generale, turistico-ricettive, commerciali****INTERVENTO: Diretto di iniziativa pubblica****OBIETTIVI**

Recupero, conservazione e valorizzazione delle strutture testimoniali dell'attività dismessa dell'insediamento dell'ex miniera del Siele.

DESCRIZIONE

All'interno dell'area, in assenza di studi idraulici preventivi eseguiti ai sensi delle normative vigenti, sono consentiti esclusivamente interventi di natura manutentiva o di consolidamento strutturale, finalizzati alla conservazione dei manufatti esistenti.

Fanno eccezione interventi diretti di iniziativa pubblica di restauro e risanamento conservativo finalizzati al recupero e al riuso dei fabbricati esistenti e degli spazi scoperti, localizzati all'interno delle aree indicate nella planimetria sopra riportata, in coerenza e nel rispetto degli indirizzi definiti dal PS, per la realizzazione di un Parco/Museo finalizzato alla valorizzazione del complesso degli edifici e degli impianti esistenti, con l'insediamento di nuove destinazioni d'uso compatibili con le caratteristiche dei fabbricati e con la destinazione a uso pubblico dell'area, **per una superficie complessiva stimata in mq 2.300 circa.**

Non sono da prevedersi interventi di nuova edificazione, fatta eccezione per manufatti destinati a impianti tecnologici e/o di servizio strettamente necessari e funzionali a quanto previsto dal progetto, nei casi in cui risultasse impossibile o non opportuna una loro localizzazione all'interno dei manufatti esistenti.

È ammessa la destinazione delle volumetrie edilizie esistenti per funzioni turistico-ricettive, commerciali o altre attività private di servizio compatibili con le finalità del Parco Nazionale Museo delle Miniere dell'Amiata.

PATRIMONIO TERRITORIALE E BENI PAESAGGISTICI

L'area interessa *Aree tutelate per legge* di cui all'art.142. c.1, lett. c del D.Lgs. 42/2004.

L'area interessa *Aree tutelate per legge* di cui all'art.142. c.1, lett. g del D.Lgs. 42/2004.

Gli interventi dovranno assicurare il rispetto delle prescrizioni di cui agli artt. 8.3 e 12.3 dell'elaborato 8B – Disciplina dei beni paesaggistici del PIT-PPR.

L'insediamento risulta localizzato all'esterno del perimetro della ZSC *Foreste del Siele e Pigelleto di Piancastagnaio*, in posizione contigua all'estremità della porzione del sito ricompresa nel territorio comunale, pertanto la previsione è stata sottoposta a specifico *Studio di incidenza* ai sensi dell'art. 5 del DPR 357/1997. Gli interventi sono subordinati al rispetto dei contenuti e indicazioni riportate nella relativa scheda sintetica di valutazione di cui al par. 6.1.3 del Rapporto ambientale, con particolare riferimento alle misure di mitigazione ivi definite.

Gli interventi sono soggetti ad autorizzazione ai fini del vincolo idrogeologico e ai fini del vincolo paesaggistico.

Condizioni di fattibilità

Aspetti geologici:

Fattibilità F.3 – La realizzazione dell'intervento è sottoposta ai vincoli di cui all'Art. 11 delle NTA. La campagna geognostica e geofisica dovrà mirare alla definizione delle caratteristiche geometriche (estensione e spessore) e geotecniche dei terreni di riporto eventualmente presenti, oltre che all'individuazione della possibile presenza di cavità sotterranee dovute alle passate attività estrattive che possano causare rischi agli interventi in progetto. La presenza di falda idrica superficiale dovrà essere individuata ed eventualmente monitorata tramite installazione di piezometri al fine valutarne le possibili interazioni con le strutture in progetto.

Aspetti idraulici:

Fattibilità F.2 – Gli interventi dovranno essere tali da non modificare negativamente il normale deflusso delle acque superficiali, attraverso il mantenimento e, ove ritenuto necessario, il potenziamento del reticolo di drenaggio esistente.

Nelle aree a Pericolosità da alluvioni media P2 non sono consentiti interventi edificatori, interventi sul patrimonio edilizio esistente, né movimenti di terreno.

Vulnerabilità degli acquiferi:

Classe di sensibilità 3 – Nessun Vincolo.

INTERVENTI DI TRASFORMAZIONE SOGGETTI A COPIANIFICAZIONE (CP)

Interventi di iniziativa privata

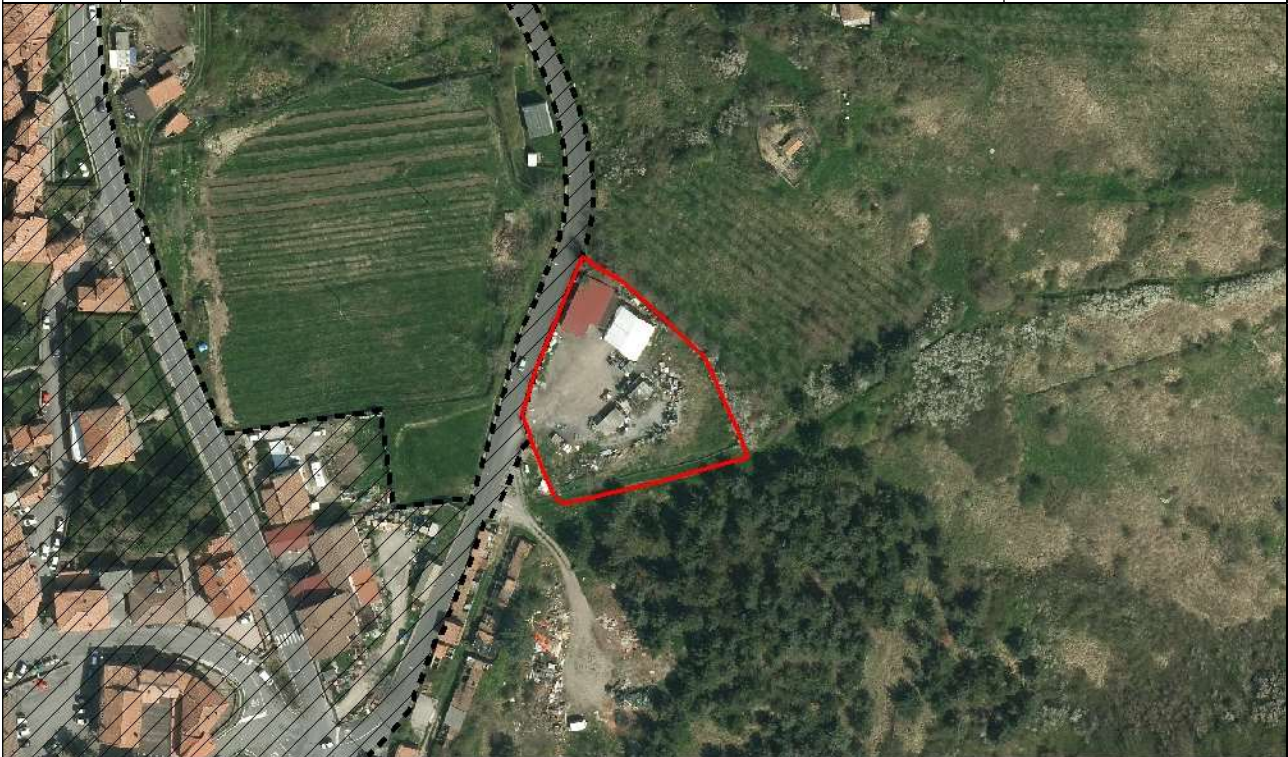
CP03 Riqualificazione area rivendita gas

CP05 Ampliamento distributore di carburante

~~CP06 Nuovo distributore di carburante~~

CP08 Autorimessa seminterrata

CP03	RIQUALIFICAZIONE AREA RIVENDITA GAS	SF: mq 2.500 circa SE: mq 100
-------------	--	--



Area intervento



Territorio urbanizzato

SCALA 1:2.000

Modalità di intervento	Diretto
Destinazioni d'uso ammesse	Commerciale al dettaglio

Descrizione Riqualificazione dell'area, adibita ad attività di stoccaggio e vendita di bombole di gas.

Disciplina
Sono ammessi interventi di ampliamento o sostituzione delle volumetrie legittime esistenti, per un SE aggiuntiva massima non superiore a mq 100 e un'altezza massima non superiore a m 4,50, da destinare all'attività esistente di commercio al dettaglio.
È ammessa, inoltre, la realizzazione di tettoie o altre strutture destinate allo stoccaggio dei materiali per una SC non superiore a mq 400, con altezza massima non superiore a m 4,50.
Gli interventi sopra descritti sono necessariamente realizzati nell'ambito di un progetto unitario finalizzato alla sistemazione globale dell'area in termini di qualificazione e adeguamento dei manufatti edilizi e degli spazi scoperti e di corretto rapporto con il contesto paesistico e ambientale.
Il progetto, corredato da elaborati utili a valutarne l'inserimento nel contesto, dovrà prevedere soluzioni planivolumetriche, materiche, cromatiche e di sistemazione degli spazi esterni estese all'intera area e finalizzate a minimizzare le interferenze con le vedute verso valle, assicurando il mantenimento di opportuni varchi verso il fulcro visivo della Rocca di Radicofani.

Disposizioni particolari
In caso di scadenza del termine quinquennale dalla data di approvazione del presente Piano Operativo senza che sia intervenuto il rilascio del titolo edilizio, o comunque nelle more di tale adempimento, sui fabbricati esistenti sono ammessi esclusivamente interventi di conservazione e adeguamento senza incrementi volumetrici o della superficie coperta.

Condizioni di fattibilità

Aspetti geologici:

Fattibilità F.3 – La realizzazione dell'intervento è sottoposta ai vincoli di cui all'Art. 11 delle NTA. Dovranno essere in particolare definite le caratteristiche geometriche (estensione e spessore) e geotecniche dei terreni di riporto eventualmente presenti su cui verranno realizzate le costruzioni in progetto attraverso un'opportuna campagna geotecnica. La presenza di falda idrica superficiale dovrà essere individuata ed eventualmente monitorata tramite installazione di piezometri al fine valutarne le possibili interazioni con le strutture in progetto. Data la presenza di fenomeni di instabilità potenziale o quiescente (DGPV) e della prossimità di un movimento franoso attivo, la realizzazione degli interventi è subordinata alla verifica della loro compatibilità con la stabilità generale del versante.

Nelle aree a pericolosità geologica molto elevata G.4 sono consentite esclusivamente sistemazioni a verde senza movimenti di terreno, le quali non devono determinare condizioni di instabilità o modificare negativamente i processi geomorfologici presenti nell'area.

Aspetti idraulici:

Fattibilità F.1 – fattibilità senza particolari prescrizioni.

Aspetti sismici:

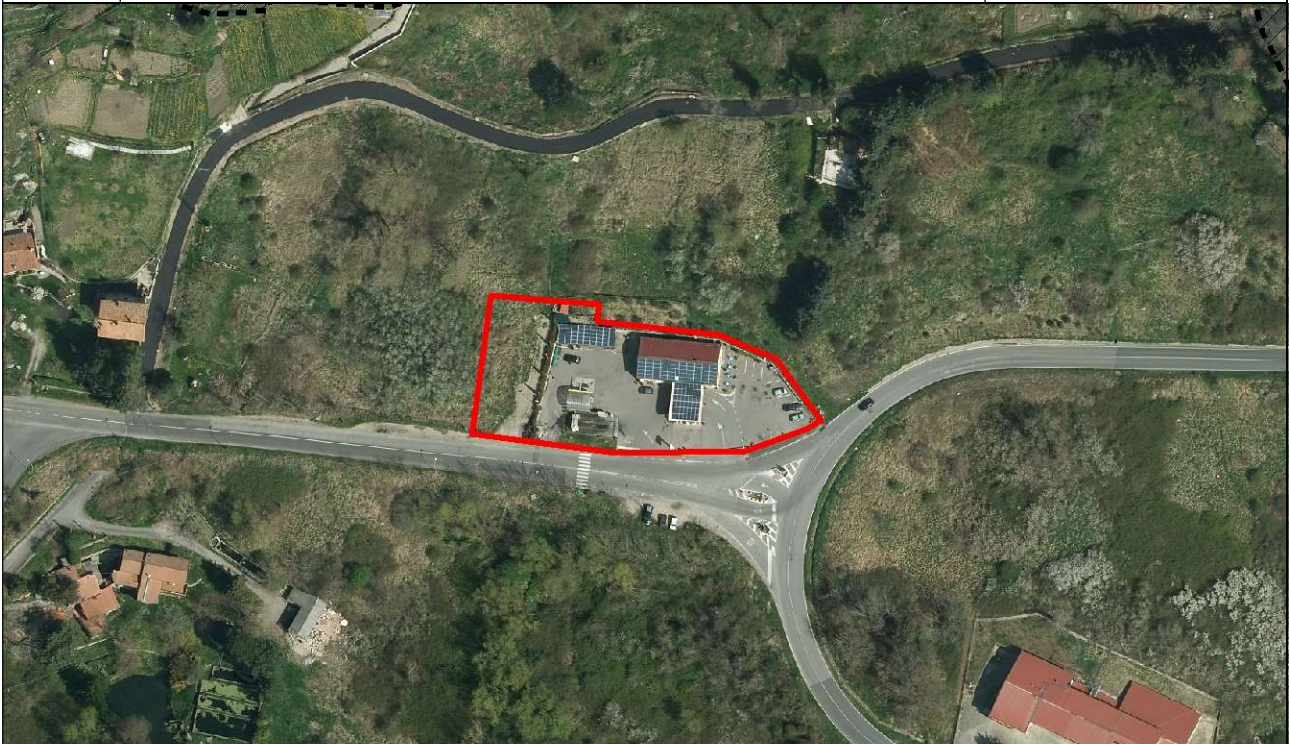
Fattibilità F.3 – la realizzazione degli interventi è vincolata alle prescrizioni di cui all'Art. 18, c. 3, ~~punti a) e b)~~:

- le geometrie e le velocità sismiche dei litotipi sepolti dovranno essere ricostruite attraverso MASW o profili sismici a rifrazione, o downhole in base alla tipologia di intervento;
- l'entità del contrasto di rigidità sismica dei terreni tra coperture e bedrock sismico dovrà essere valutata tramite misure del rumore di fondo;
- data la presenza di fenomeni di instabilità potenziale o quiescente (DGPV), dovranno essere realizzate opportune indagini geofisiche e geotecniche per la corretta definizione dell'azione sismica sulla stabilità di opere e versanti.

Vulnerabilità degli acquiferi:

Classe di sensibilità 3 – Nessun Vincolo

CP05	AMPLIAMENTO DISTRIBUTORE DI CARBURANTE	SF: mq 2.670 circa SE: mq 100
-------------	---	----------------------------------



Area intervento

SCALA 1:2.000

Modalità di intervento	Diretto
-------------------------------	----------------

Destinazioni d'uso ammesse	Attività private di servizio
-----------------------------------	-------------------------------------

Descrizione
Ampliamento dell'attuale area occupata dalla stazione di servizio per installazione di impianto a GPL e contestuale potenziamento dei servizi offerti.

Disciplina
Nell'area sono ammessi i seguenti interventi:

- Installazione di nuovo impianto di distribuzione GPL;
- Interventi di nuova edificazione, anche in ampliamento dei fabbricati esistenti, da destinare a attività di servizio, per una SE aggiuntiva non superiore a mq 100;
- Realizzazione di tettoie aperte su 3 o 4 lati per una SC massima non superiore a mq 400.

I serbatoi fissi di GPL saranno realizzati interamente o prevalentemente interrati. Eventuali parti fuori terra dovranno avere uno sviluppo prevalentemente orizzontale.

Tutti gli interventi devono essere qualitativamente caratterizzati sotto il profilo architettonico in termini di corretta integrazione con i fabbricati esistenti e con il contesto.

I progetti sono corredati da specifici studi di inserimento dal punto di vista urbanistico e paesaggistico.

Fatte salve le esigenze di visibilità dell'impianto, il progetto dovrà prevedere lungo i confini del lotto l'impianto di siepi e alberature, costituite da specie autoctone o comunque compatibili con il contesto, e l'integrazione delle aiuole verdi nella parte esistente.

Disposizioni particolari

In caso di scadenza del termine quinquennale dalla data di approvazione del presente Piano Operativo senza che sia intervenuto il rilascio del titolo edilizio, o comunque nelle more di tale adempimento, sui fabbricati e impianti esistenti sono ammessi esclusivamente interventi di adeguamento senza incrementi volumetrici e della superficie coperta.

Condizioni di fattibilità

Aspetti geologici:

Fattibilità F.3 – La realizzazione dell'intervento è sottoposta ai vincoli di cui all'Art. 11 delle NTA. La presenza di falda idrica superficiale dovrà essere individuata ed eventualmente monitorata tramite installazione di piezometri al fine valutarne le possibili interazioni con le strutture in progetto. Data la presenza di fenomeni di instabilità potenziale o quiescente (DGPV) e della prossimità di un movimento franoso attivo, la realizzazione degli interventi è subordinata alla verifica della loro compatibilità con la stabilità generale del versante.

Nelle aree a pericolosità geologica molto elevata G.4 sono consentite esclusivamente sistemazioni a verde senza movimenti di terreno, le quali non devono determinare condizioni di instabilità o modificare negativamente i processi geomorfologici presenti nell'area.

Aspetti idraulici:

Fattibilità F.1 – fattibilità senza particolari prescrizioni.

Aspetti sismici:

Fattibilità F.2 – per la realizzazione delle sistemazioni a verde valgono le prescrizioni di cui all'Art. 18, c.1.

Fattibilità F.3 – la realizzazione degli interventi è vincolata alle prescrizioni di cui all'Art. 18, c. 3:

- le geometrie e le velocità sismiche dei litotipi sepolti dovranno essere ricostruite attraverso MASW o profili sismici a rifrazione, o downhole in base alla tipologia di intervento;
- l'entità del contrasto di rigidità sismica dei terreni tra coperture e bedrock sismico dovrà essere valutata tramite misure del rumore di fondo;
- data la presenza di fenomeni di instabilità potenziale o quiescente (DGPV), dovranno essere realizzate opportune indagini geofisiche e geotecniche per la corretta definizione dell'azione sismica sulla stabilità di opere e versanti.

Vulnerabilità degli acquiferi:

Classe di sensibilità 3 – Nessun Vincolo.

CP06	NUOVO DISTRIBUTORE DI CARBURANTE	SF: mq 2.700 circa SE: mq 300
	Area intervento	
Territorio urbanizzato		SCALA 1:2.000
Modalità di intervento	Diretto	
Destinazioni d'uso ammesse	Attività private di servizio	
Descrizione Realizzazione di un impianto di distribuzione di carburanti		
Disciplina E' ammessa la realizzazione di un impianto di distribuzione di carburanti e servizi integrativi ammessi ai sensi delle norme vigenti in materia, per una SE massima non superiore a mq 300. Il progetto, considerato l'elevato valore di panoramicità e le interrelazioni visive che si hanno dall'area, è corredato da elaborati utili a valutarne il corretto inserimento nel contesto paesaggistico territoriale di riferimento, attraverso la definizione di soluzioni idonee a garantire un'adeguata mitigazione degli effetti paesaggistici e ambientali. Fatte salve le esigenze di visibilità dell'impianto, il progetto dovrà prevedere lungo i confini del lotto l'impianto di siepi e alberature, costituite da specie autoctone o comunque compatibili con il contesto.		
Disposizioni particolari In caso di scadenza del termine quinquennale dalla data di approvazione del presente Piano Operativo senza che sia intervenuto il rilascio del titolo edilizio, o comunque nelle more di tale adempimento, nella presente area di trasformazione si applica la disciplina di cui all'art. 43 delle NTA.		

Condizioni di fattibilità

Aspetti geologici:

Fattibilità F.2 – Gli interventi previsti sono sottoposti ai normali vincoli di cui all'Art. 10 delle NTA.

Aspetti idraulici:

Fattibilità F.1 – fattibilità senza particolari prescrizioni.

Aspetti sismici:

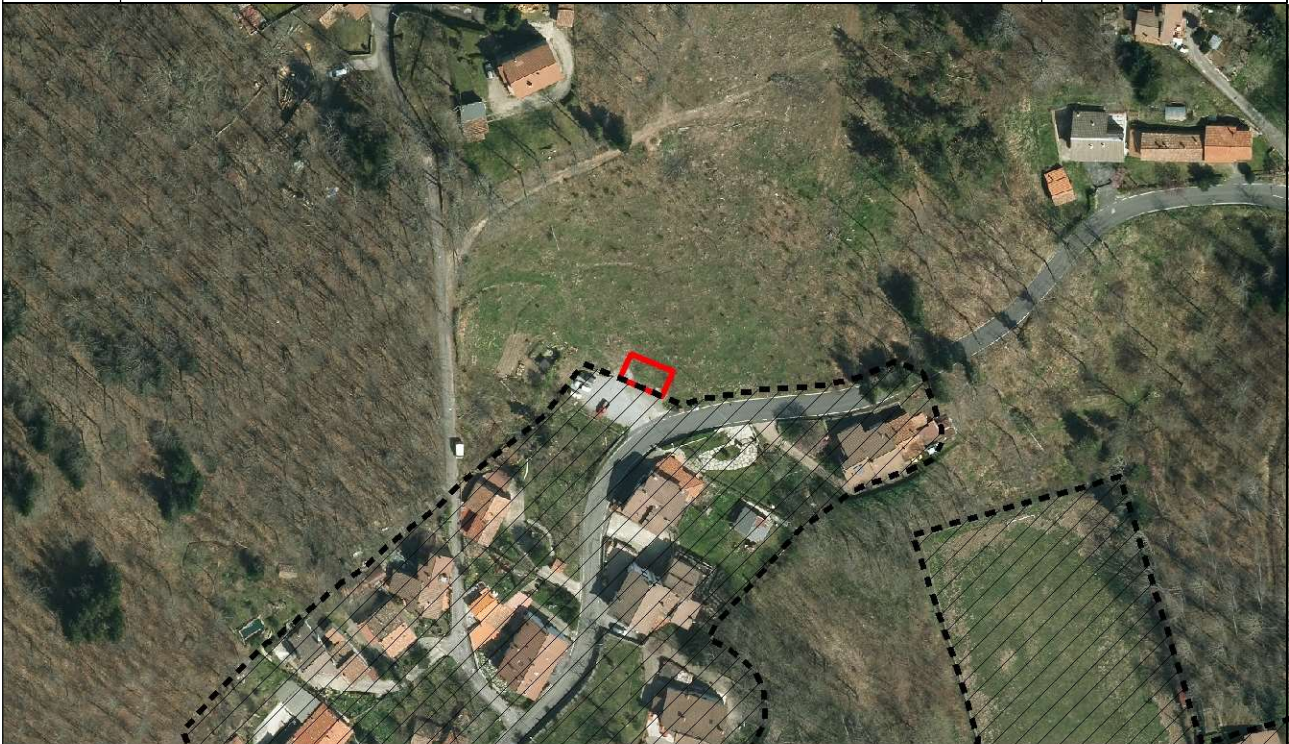
Fattibilità F.3 – la realizzazione degli interventi è vincolata alle prescrizioni di cui all'Art. 18, c. 3:

- le geometrie e le velocità sismiche dei litotipi sepolti dovranno essere ricostruite attraverso MASW o profili sismici a rifrazione, o downhole in base alla tipologia di intervento;
- l'entità del contrasto di rigidità sismica dei terreni tra coperture e bedrock sismico dovrà essere valutata tramite misure del rumore di fondo;

Vulnerabilità degli acquiferi:

Classe di sensibilità 3 – Nessun Vincolo.

CP08	AUTORIMESSA SEMINTERRATA	SF: mq 150 circa SE: mq 80
-------------	---------------------------------	---------------------------------------



Area intervento



Territorio urbanizzato

SCALA 1:2.000

Modalità di intervento	Diretto
Destinazioni d'uso ammesse	Parcheggi privati coperti

Descrizione

Realizzazione di box auto coperti a servizio della residenza.

Disciplina

E' ammessa la realizzazione di un'autorimessa seminterrata, da realizzarsi a ridosso della scarpata esistente, per una SE massima di mq 80.

Il progetto, corredato da elaborati utili a valutarne l'inserimento nel contesto, deve prevedere soluzioni materiche e cromatiche e interventi di sistemazione degli spazi esterni, quali rinterrì e piantumazione di schermature vegetali di specie compatibili, finalizzate a ridurre al minimo l'impatto visivo del nuovo fabbricato.

Il progetto definisce gli interventi di sistemazione a verde in termini di ripristino delle alberature eventualmente abbattute e di mitigazione dell'impatto visivo del nuovo fabbricato, fatto salvo il rispetto delle eventuali condizioni stabilite dalla competente autorità forestale.

Disposizioni particolari

In caso di scadenza del termine quinquennale dalla data di approvazione del presente Piano Operativo senza che sia intervenuto il rilascio del titolo edilizio, o comunque nelle more di tale adempimento, nella presente area di trasformazione si applica la disciplina di cui all'art. 32 delle NTA.

Ad avvenuta realizzazione ed ultimazione degli interventi previsti, sui fabbricati di nuova costruzione sono ammessi esclusivamente interventi di conservazione, senza cambio di destinazione d'uso.

Beni paesaggistici

L'area è ricompresa fra gli immobili e aree di interesse pubblico di cui all'art. 136 del D. lgs. 42/2004, all'interno dell'ambito sottoposto a vincolo paesaggistico ex L. 1497/39, *Zona del Monte Amiata, sita nell'ambito dei Comuni Di Abbadia San Salvatore, Piancastagnaio e Castiglione d'Orcia* (D.M. 26/09/1959 - G.U. 243 del 1959).

L'area risulta in parte interessata da *Aree tutelate per legge* di cui all'art.142. c.1, lett. g del D.Lgs. 42/2004. **Eventuali interventi su tali aree dovranno assicurare il rispetto delle prescrizioni di cui all'art. 12.3 dell'elaborato 8B – Disciplina dei beni paesaggistici del PIT-PPR.**

L'intervento è soggetto ad autorizzazione ai fini del vincolo idrogeologico e ai fini del vincolo paesaggistico. ~~Il progetto definisce gli interventi di sistemazione a verde in termini di ripristino delle alberature eventualmente abbattute e di mitigazione dell'impatto visivo del nuovo fabbricato, fatto salvo il rispetto delle eventuali condizioni stabilite dalla competente autorità forestale.~~

Condizioni di fattibilità

Aspetti geologici:

Fattibilità F.2 – Gli interventi previsti sono sottoposti ai normali vincoli di cui all'Art. 10 delle NTA.

Aspetti idraulici:

Fattibilità F.1 – fattibilità senza particolari prescrizioni.

Aspetti sismici:

Fattibilità F.3 – la realizzazione degli interventi è vincolata alle prescrizioni di cui all'Art. 18, c. 3:

- le geometrie e le velocità sismiche dei litotipi sepolti dovranno essere ricostruite attraverso MASW o profili sismici a rifrazione, o downhole in base alla tipologia di intervento;
- l'entità del contrasto di rigidità sismica dei terreni tra coperture e bedrock sismico dovrà essere valutata tramite misure del rumore di fondo;

Vulnerabilità degli acquiferi:

Gli interventi ricadono all'interno di aree in classe di sensibilità 1 – Vincolo elevato, pertanto la realizzazione di scavi e volumetrie interrato è subordinata alla verifica della presenza e della profondità della falda acquifera tramite un apposito monitoraggio piezometrico, al fine di valutare la sua compatibilità con le prescrizioni di cui all' Art. 10.1.2 della disciplina del PTCP.

INTERVENTI DI TRASFORMAZIONE DI INIZIATIVA PUBBLICA

Interventi nel Territorio rurale (AP)

AP 1 Ampliamento Cimitero

AP 6 La Direzione – Casa Galletti

AP 13 S.P del Monte Amiata. Razionalizzazione della viabilità e riqualificazione “area stanzini”

AP 14 Ex mattatoio

AP 19 Eco Stazione in loc. La Rota

AP 1 CAPOLUOGO – Ampliamento del Cimitero

Area cimiteriale



Area intervento

SCALA 1:3.000

Superficie Territoriale (ST) m² 21.300 circa**Destinazione d'uso: Manufatti e aree di servizio all'attività cimiteriale****Modalità di intervento: Progetto esecutivo di opera pubblica****Obiettivi** Potenziamento della capienza della struttura e dei servizi cimiteriali**Interventi previsti**

Si prevede la realizzazione dei seguenti interventi:

- realizzazione di un nuovo blocco di loculi cimiteriali in ampliamento alle strutture esistenti, localizzato lungo il lato sudovest del perimetro cimiteriale (area a), per una SC prevista di circa mq 350;
- realizzazione di forni crematori e casa del commiato, da localizzarsi all'interno dell'area indicata nella mappa, in ampliamento all'attuale perimetro cimiteriale, per una SC prevista di circa mq 850.

Le nuove costruzioni dovranno prevedere soluzioni planivolumetriche, materiche e cromatiche e altezze tali da assicurare la massima integrazione con il contesto paesaggistico-territoriale di riferimento e con i fabbricati esistenti. I nuovi volumi dovranno essere racchiusi all'interno della muratura perimetrale che delimita il cimitero. Le parti di tale muratura da realizzarsi ex novo, sia in sostituzione di quelle già esistenti, dovranno avere caratteristiche materiche, dimensionali e uno sviluppo planimetrico tali da conseguire una corretta integrazione con le parti esistenti, assicurando l'unitarietà percettiva del complesso cimiteriale.

Patrimonio territoriale e Beni paesaggisticiL'area è classificata dal PS fra le *Attrezzature di interesse generale in area periurbana*.

L'area cimiteriale è ricompresa fra gli immobili e aree di interesse pubblico di cui all'art. 136 del D. lgs. 42/2004, all'interno dell'ambito sottoposto a vincolo paesaggistico ex L. 1497/39, *Zona del Monte Amiata, sita nell'ambito dei Comuni Di Abbadia San Salvatore, Piancastagnaio e Castiglione d'Orcia* (D.M. 26/09/1959 - G.U. 243 del 1959).

L'area di intervento interessa Aree tutelate per legge di cui all'art.142. c.1, lett. c del D.Lgs. 42/2004.

~~L'area di intervento interessa Aree tutelate per legge di cui all'art.142. c.1, lett. g del D.Lgs. 42/2004.~~

L'intervento è soggetto ad autorizzazione ai fini del vincolo idrogeologico e ai fini del vincolo paesaggistico.

Il progetto dovrà assicurare il rispetto delle prescrizioni di cui alla sez. 4 della scheda di vincolo del PIT-PPR.

L'area risulta in parte interessata da Aree tutelate per legge di cui all'art.142. c.1, lett. g del D.Lgs. 42/2004.

Eventuali interventi su tali aree dovranno assicurare il rispetto delle prescrizioni di cui all'art. 12.3 dell'elaborato 8B – Disciplina dei beni paesaggistici del PIT-PPR.

~~Le nuove costruzioni dovranno prevedere soluzioni planivolumetriche, materiche e cromatiche tali da assicurare la massima integrazione con il contesto paesaggistico territoriale di riferimento e con i fabbricati esistenti, assicurando l'unitarietà percettiva del complesso cimiteriale.~~

Condizioni di fattibilità

Aspetti geologici:

Fattibilità F.2 – Gli interventi previsti sono sottoposti ai normali vincoli di cui all'Art. 10 delle NTA.

Aspetti idraulici:

Fattibilità F.1 – fattibilità senza particolari prescrizioni.

Aspetti sismici:

Fattibilità F.3 – la realizzazione degli interventi è vincolata alle prescrizioni di cui all'Art. 18, c. 3:

- le geometrie e le velocità sismiche dei litotipi sepolti dovranno essere ricostruite attraverso MASW o profili sismici a rifrazione, o downhole in base alla tipologia di intervento;
- l'entità del contrasto di rigidità sismica dei terreni tra coperture e bedrock sismico dovrà essere valutata tramite misure del rumore di fondo;

Vulnerabilità degli acquiferi:

Gli interventi ricadono all'interno di aree in classe di sensibilità 1 – Vincolo elevato, pertanto la realizzazione di scavi e volumetrie interrato è subordinata alla verifica della presenza e della profondità della falda acquifera tramite un apposito monitoraggio piezometrico, al fine di valutare la sua compatibilità con le prescrizioni di cui all' Art. 10.1.2 della disciplina del PTCP.



Area intervento

SCALA 1:2.000

Superficie Territoriale (ST) m² 6.900 circa**Destinazione d'uso: Attrezzature di interesse pubblico****Modalità di intervento: Diretto di iniziativa pubblica****Obiettivi** Riqualficazione e utilizzo polifunzionale dei fabbricati esistenti.**Interventi previsti**

Si prevedono interventi di adeguamento, senza incrementi volumetrici, volti al recupero e alla riqualificazione dei fabbricati esistenti e finalizzati a consentirne un utilizzo polivalente, attraverso l'insediamento di funzioni di utilità sociale, didattiche, ricreative e turistiche extra-alberghiere o altre correlate alla presenza della Riserva naturale del Pigelletto.

Sul fabbricato denominato 'Casa Galletti' è ammessa anche la sostituzione edilizia senza incrementi volumetrici e senza incrementi dell'altezza massima dell'edificio.

Il progetto definisce gli interventi di sistemazione a verde in termini di ripristino delle alberature eventualmente abbattute, di tutela delle connessioni ecologiche e di mitigazione dell'impatto visivo del nuovo fabbricato, fatto salvo il rispetto delle eventuali condizioni stabilite dalla competente autorità forestale.

Patrimonio territoriale e Beni paesaggistici

L'area di intervento interessa Aree tutelate per legge di cui all'art.142. c.1, lett. g del D.Lgs. 42/2004.

L'area di intervento interessa Aree tutelate per legge di cui all'art.142. c.1, lett. f del D.Lgs. 42/2004.

La previsione è stata sottoposta a specifico *Studio di incidenza* ai sensi dell'art. 5 del DPR 357/1997.

Gli interventi sono subordinati al rispetto dei contenuti e indicazioni riportate nella relativa scheda sintetica di valutazione di cui al par. 6.1.3 del Rapporto ambientale, con particolare riferimento alle misure di mitigazione ivi definite.

~~Gli interventi sono soggetti ad autorizzazione ai fini del vincolo idrogeologico e ai fini del vincolo paesaggistico. Il progetto definisce gli interventi di sistemazione a verde in termini di ripristino delle alberature eventualmente abbattute, di tutela delle connessioni ecologiche e di mitigazione dell'impatto visivo del nuovo fabbricato, fatto salvo il rispetto delle eventuali condizioni stabilite dalla competente autorità forestale.~~

Il progetto dovrà assicurare il rispetto delle prescrizioni di cui agli artt. 11.3 e 12.3 dell'elaborato 8B – Disciplina dei beni paesaggistici del PIT-PPR.

Condizioni di fattibilità

Aspetti geologici:

Fattibilità F.2 – Gli interventi previsti sono sottoposti ai normali vincoli di cui all'Art. 10 delle NTA.

Aspetti idraulici:

Fattibilità F.1 – fattibilità senza particolari prescrizioni.

Vulnerabilità degli acquiferi:

Classe di sensibilità 3 – Nessun Vincolo.

AP 13**CAPOLUOGO – S.P del Monte Amiata. Razionalizzazione della viabilità e riqualificazione “area stanzini”**

Area intervento



Territorio urbanizzato

SCALA 1:2.000

Superficie Territoriale (ST) m² 8.580 circa**Destinazione d'uso: Viabilità, parcheggi e verde pubblico****Modalità di intervento: Piano di recupero di iniziativa pubblica****Obiettivi** Riqualificazione area degradata, potenziamento delle aree di sosta a servizio del Centro storico, razionalizzazione della viabilità con ridefinizione dell'incrocio**Interventi previsti**

Si prevedono interventi di miglioramento e razionalizzazione della circolazione veicolare attraverso la ridefinizione dell'incrocio esistente, finalizzate a risolvere le attuali problematiche legate all'attraversamento di mezzi pesanti, in particolare in riferimento alla funzione di collegamento tra le aree artigianali della Rota e di Casa del Corto.

Contestualmente, si prevede la riqualificazione dell'area, occupata in gran parte da strutture fatiscenti e caratterizzata da uno stato generalizzato di degrado. Il Piano di recupero dovrà prevedere, in linea generale e fatti salvi i fabbricati già destinati alla residenza alla data di adozione del PO, la demolizione dei fabbricati esistenti, individuando eventuali fabbricati da mantenere e da sottoporre a interventi di adeguamento, localizzando e quantificando le volumetrie da ricostruire, anche in ampliamento, con incrementi volumetrici comunque non superiori al 10% delle volumetrie legittime esistenti alla data di adozione del PO.

Il Piano di recupero, considerato l'elevato valore di panoramicità e le interrelazioni visive che si hanno dall'area, è corredato da elaborati utili a valutarne il corretto inserimento nel contesto paesaggistico-territoriale di riferimento, attraverso la definizione di soluzioni idonee a garantire un'adeguata mitigazione degli effetti paesaggistici e ambientali.

Il Piano di recupero è preventivamente sottoposto a verifica di assoggettabilità a VAS ai sensi dell'art. 22 della L.R. 10/2010.

Patrimonio territoriale e Beni paesaggistici

L'area è classificata dal PS fra le *Aree di riqualificazione paesistica e ambientale*, che comprendono gli ambiti periurbani caratterizzati da situazioni di degrado e di scarsa compatibilità paesistica e ambientale (art. 45.4, c. 8).

L'area non interessa Beni paesaggistici.

Disposizioni particolari

Nelle more dell'approvazione del Piano di recupero, **sui fabbricati legittimi esistenti sono ammessi esclusivamente interventi di manutenzione ordinaria.** ~~sono comunque ammessi interventi diretti di iniziativa pubblica di demolizione di fabbricati esistenti per motivi igienico-sanitari e/o di sicurezza. Gli interventi di iniziativa privata sono limitati a interventi di conservazione, subordinati alla produzione di un atto unilaterale d'obbligo con esplicita rinuncia al plus-valore eventualmente derivante dalle opere realizzate.~~

In caso di scadenza del termine quinquennale dalla data di approvazione del presente Piano Operativo senza che sia intervenuta l'approvazione del Piano di recupero nell'area si applica la disciplina di cui all'art. 44 delle NTA.

Condizioni di fattibilità

Aspetti geologici:

Fattibilità F.3 – La realizzazione dell'intervento è sottoposta ai vincoli di cui all'Art. 11 delle NTA. La presenza di falda idrica superficiale dovrà essere individuata ed eventualmente monitorata tramite installazione di piezometri al fine valutarne le possibili interazioni con le strutture in progetto. Dovranno essere in particolare definite le caratteristiche geometriche (estensione e spessore) e geotecniche dei terreni di riporto eventualmente presenti su cui verranno realizzate le costruzioni in progetto attraverso un'opportuna campagna geotecnica. Data la presenza di fenomeni di instabilità potenziale o quiescente (DGPV) e della prossimità di un movimento franoso attivo, e di movimenti rilevati dal monitoraggio interferometrico SAR, la realizzazione degli interventi è subordinata alla verifica della stabilità dei terreni ante operam, in corso d'opera e post operam tramite un'adeguata campagna di monitoraggio inclinometrico, e alla eventuale progettazione e realizzazione di interventi di messa in sicurezza.

Nelle aree a pericolosità geologica molto elevata G.4 sono consentite esclusivamente sistemazioni a verde senza movimenti di terreno, le quali non devono determinare condizioni di instabilità o modificare negativamente i processi geomorfologici presenti nell'area.

Aspetti idraulici:

Fattibilità F.1 – fattibilità senza particolari prescrizioni.

Aspetti sismici:

Fattibilità F.2 – per la realizzazione delle sistemazioni a verde valgono le prescrizioni di cui all'art. 18, c. 1.

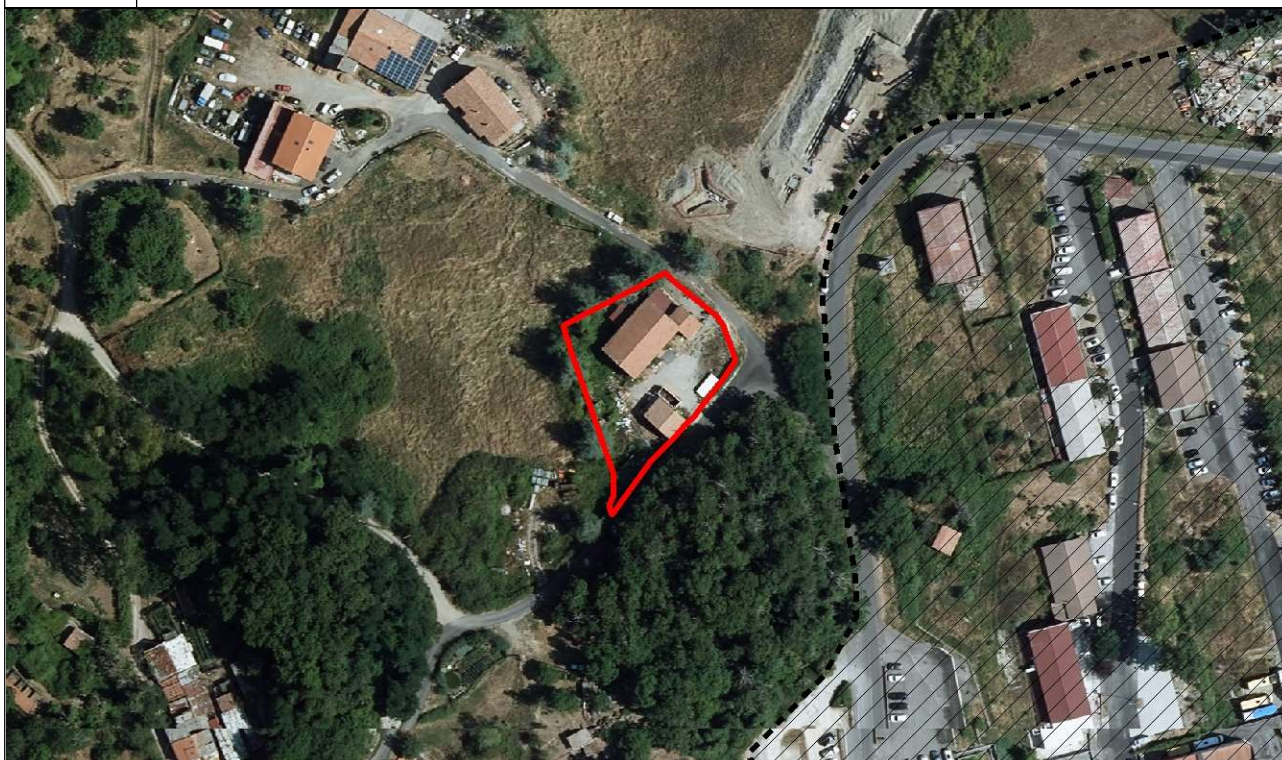
Fattibilità F.3 – la realizzazione degli interventi è vincolata alle prescrizioni di cui all'Art. 18, c. 3:

- le geometrie e le velocità sismiche dei litotipi sepolti dovranno essere ricostruite attraverso MASW o profili sismici a rifrazione, o downhole in base alla tipologia di intervento;
- l'entità del contrasto di rigidità sismica dei terreni tra coperture e bedrock sismico dovrà essere valutata tramite misure del rumore di fondo;
- data la presenza di fenomeni di instabilità potenziale o quiescente (DGPV) e della prossimità di un movimento franoso attivo, dovranno essere realizzate opportune indagini geofisiche e geotecniche per la corretta definizione dell'azione sismica sulla stabilità di opere e versanti.

Vulnerabilità degli acquiferi:

Le aree ricadenti in classe di sensibilità 3 non sono soggette a vincoli.

Nelle aree ricadenti in classe di sensibilità 2 – Vincolo medio la realizzazione di scavi e volumetrie interrato è subordinata alla verifica della presenza e della profondità della falda acquifera tramite un apposito monitoraggio piezometrico, al fine di valutare la sua compatibilità con le prescrizioni di cui all'Art. 10.1.3 della disciplina del PTCP.

AP 14**CAPOLUOGO – Ex mattatoio**

Area intervento



Territorio urbanizzato

SCALA 1:2.000

Superficie Territoriale (ST) m² 1.425 circa**Destinazione d'uso: Attrezzature di interesse pubblico****Modalità di intervento: Intervento diretto di iniziativa pubblica****Obiettivi** Recupero e riuso dei fabbricati dell'ex mattatoio comunale**Interventi previsti**

Si prevedono interventi di adeguamento, ampliamento o sostituzione dei fabbricati esistenti, funzionali alla realizzazione dei nuovi magazzini comunali, ovvero per l'insediamento di altre attività di interesse pubblico, per una superficie coperta massima complessiva pari a mq 700.

Disposizioni particolari

In caso di scadenza del termine quinquennale dalla data di approvazione del presente Piano Operativo senza che sia intervenuta l'approvazione del progetto esecutivo di opera pubblica, o comunque nelle more di tale adempimento, nell'area si applica la disciplina di cui all'art. 57 delle NTA.

Patrimonio territoriale e Beni paesaggistici

L'area è classificata dal PS fra le *Attrezzature di interesse generale in area periurbana*.

L'area non interessa Beni paesaggistici.

Condizioni di fattibilitàAspetti geologici:

Fattibilità F.3 – La realizzazione dell'intervento è sottoposta ai vincoli di cui all'Art. 11 delle NTA. La presenza di falda idrica superficiale dovrà essere individuata ed eventualmente monitorata tramite installazione di piezometri al fine valutarne le possibili interazioni con le strutture in progetto. Data la prossimità di fenomeni di instabilità potenziale o quiescente (DGPIV), la realizzazione degli interventi è subordinata alla verifica della loro compatibilità con la stabilità generale del versante.

Aspetti idraulici:

Fattibilità F.1 – fattibilità senza particolari prescrizioni.

Aspetti sismici:

Fattibilità F.3 – la realizzazione degli interventi è vincolata alle prescrizioni di cui all'Art. 18, c. 3:

- le geometrie e le velocità sismiche dei litotipi sepolti dovranno essere ricostruite attraverso MASW o profili sismici a rifrazione, o downhole in base alla tipologia di intervento;
- l'entità del contrasto di rigidità sismica dei terreni tra coperture e bedrock sismico dovrà essere valutata tramite misure del rumore di fondo;
- data la prossimità di fenomeni di instabilità potenziale o quiescente (DGPV), dovranno essere realizzate opportune indagini geofisiche e geotecniche per la corretta definizione dell'azione sismica sulla stabilità di opere e versanti.

Vulnerabilità degli acquiferi:

Classe di sensibilità 3 – Nessun Vincolo.

AP 19 CAPOLUOGO – Eco Stazione in loc. La Rota

Area intervento

SCALA 1:2.000

Superficie Territoriale (ST) m² 7.200 circa**Destinazione d'uso: Attrezzature di interesse pubblico****Modalità di intervento: Intervento diretto di iniziativa pubblica****Obiettivi** Ripristino della piazzola ecologica, interessata da incendio, con ampliamento dell'area preesistente.**Interventi previsti**

L'intervento prevede il ripristino e l'ampliamento dell'area utilizzata quale stazione ecologica di raccolta rifiuti, in conseguenza dei danni subiti da un recente incendio.

L'intervento prevede interventi di sistemazione dell'area funzionali all'attività prevista.

Il progetto esecutivo definisce gli interventi di sistemazione a verde in termini di ripristino delle connessioni ecologiche e di mitigazione dell'impatto visivo.

Il progetto, considerato l'elevato valore di panoramicità e le interrelazioni visive che si hanno dall'area, è corredato da elaborati utili a valutarne il corretto inserimento nel contesto paesaggistico-territoriale di riferimento, attraverso la definizione di soluzioni idonee a garantire un'adeguata mitigazione degli effetti paesaggistici e ambientali e il ricorso a forme e materiali ecocompatibili con l'ambiente.

Patrimonio territoriale e Beni paesaggistici

L'area è classificata dal PS fra le *Attrezzature di interesse generale in area periurbana*. L'ampliamento interessa *Aree di pertinenza degli insediamenti* (art. 45.4, c. 7), che costituiscono una porzione dell'*Agroecosistema frammentato periurbano*.

L'area non interessa Beni paesaggistici.

Condizioni di fattibilità

Aspetti geologici:

Fattibilità F.3 – La realizzazione dell'intervento è sottoposta ai vincoli di cui all'Art. 11 delle NTA. La presenza di falda idrica superficiale dovrà essere individuata ed eventualmente monitorata tramite installazione di piezometri al fine valutarne le possibili interazioni con le strutture in progetto. Dovranno essere in particolare definite le caratteristiche geometriche (estensione e spessore) e geotecniche dei terreni di riporto eventualmente presenti su cui verranno realizzate le costruzioni in progetto attraverso un'opportuna campagna geotecnica. Data la prossimità di un movimento franoso attivo, e di movimenti rilevati dal monitoraggio interferometrico SAR, la realizzazione degli interventi è subordinata alla verifica della stabilità dei terreni ante operam, in corso d'opera e post operam tramite un'adeguata campagna di monitoraggio inclinometrico, e alla eventuale progettazione e realizzazione di interventi di messa in sicurezza.

Nelle aree a pericolosità geologica molto elevata G.4 sono consentite esclusivamente sistemazioni a verde senza movimenti di terreno, le quali non devono determinare condizioni di instabilità o modificare negativamente i processi geomorfologici presenti nell'area.

Aspetti idraulici:

Fattibilità F.1 – fattibilità senza particolari prescrizioni.

Aspetti sismici:

Fattibilità F.2 – per la realizzazione delle sistemazioni a verde valgono le prescrizioni di cui all'art. 18 c. 1.

Fattibilità F.3 – la realizzazione degli interventi è vincolata alle prescrizioni di cui all'Art. 18, c. 3:

- le geometrie e le velocità sismiche dei litotipi sepolti dovranno essere ricostruite attraverso MASW o profili sismici a rifrazione, o downhole in base alla tipologia di intervento;
- l'entità del contrasto di rigidità sismica dei terreni tra coperture e bedrock sismico dovrà essere valutata tramite misure del rumore di fondo;
- data la prossimità di un movimento franoso attivo, dovranno essere realizzate opportune indagini geofisiche e geotecniche per la corretta definizione dell'azione sismica sulla stabilità di opere e versanti.

Vulnerabilità degli acquiferi:

Classe di sensibilità 3 – Nessun Vincolo.

INTERVENTI DI TRASFORMAZIONE DI INIZIATIVA PUBBLICA

Interventi nel Territorio urbanizzato (NP)

- NP 7 **Impianti sportivi** ~~Piscina coperta~~
- NP 10 Parcheggio scuola di musica
- NP 11 Area protezione civile
- NP 12 Riqualificazione area presso Centro storico
- NP 13 Accesso parcheggio viale Roma
- NP 14 Ghiaccera
- NP 15 Ampliamento Bar 'La Rocca'
- NP 16 Ex seccatoio via G. Marconi
- NP 17 Riqualificazione bar 'La Liccia'
- NP 18 Campo Cacciaio
- NP 19 Area verde scuole
- NP 20 Ambito di riqualificazione via I Maggio ("Fornazione")
- NP 21 Ambito di riqualificazione via I Maggio ("Fornazione")
- NP 23 Area verde via Fonte Natali
- NP 41 Parcheggio viale Vespa

NP 7**CASA DEL CORTO – Impianti sportivi**

Area intervento



Territorio urbanizzato

SCALA 1:1.000

Superficie Territoriale (ST) m² 1.770 circa**Destinazione d'uso: Attrezzature di interesse pubblico****Modalità di intervento: Intervento diretto di iniziativa pubblica****Obiettivi** Incremento delle dotazioni territoriali a Casa del Corto**Interventi previsti**

L'intervento prevede la realizzazione di una struttura destinata a attività sportive, e relativi servizi, per una Superficie coperta massima di mq 750.

Il progetto, considerato l'elevato valore di panoramicità e le interrelazioni visive che si hanno dall'area, con particolare riferimento alle visuali verso la Rocca di Radicofani, è corredato da elaborati utili a valutarne il corretto inserimento nel contesto paesaggistico-territoriale di riferimento, attraverso la definizione di soluzioni planivolumetriche coerenti e il ricorso a forme, materiali, altezze, finiture e sistemazioni degli spazi scoperti idonee a garantire un'adeguata mitigazione degli effetti paesaggistici e ambientali.

Beni paesaggistici L'area non interessa Beni paesaggistici.**Condizioni di fattibilità**Aspetti geologici:

Fattibilità F.2 – Gli interventi previsti sono sottoposti ai normali vincoli di cui all'Art. 10 delle NTA.

Aspetti idraulici:

Fattibilità F.1 – fattibilità senza particolari prescrizioni.

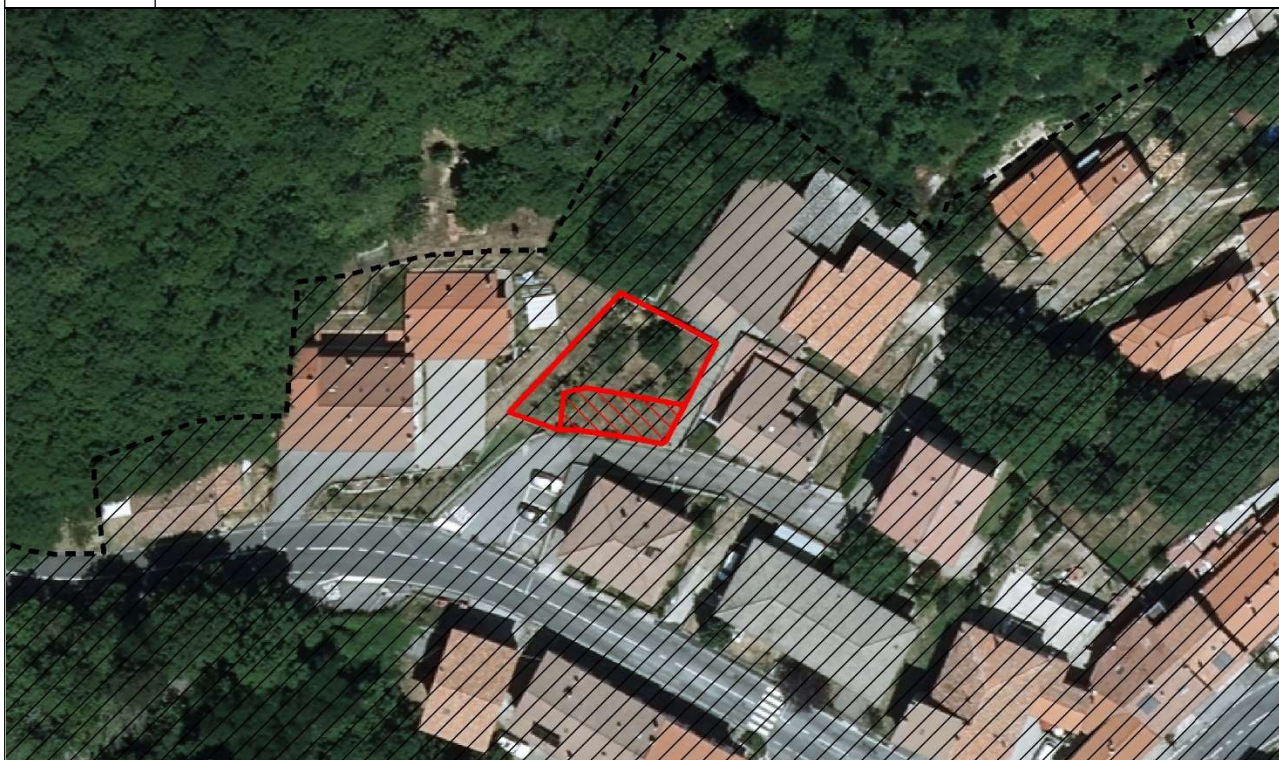
Aspetti sismici:

Fattibilità F.3 – la realizzazione degli interventi è vincolata alle prescrizioni di cui all'Art. 18, c. 3:

- le geometrie e le velocità sismiche dei litotipi sepolti dovranno essere ricostruite attraverso MASW o profili sismici a rifrazione, o downhole in base alla tipologia di intervento;
- l'entità del contrasto di rigidità sismica dei terreni tra coperture e bedrock sismico dovrà essere valutata tramite misure del rumore di fondo;

Vulnerabilità degli acquiferi:

Classe di sensibilità 3 – Nessun Vincolo.

NP 10**SARAGIOLO – Parcheggio scuola di musica**

Area verde



Area parcheggi



Territorio urbanizzato

SCALA 1:1.000

Superficie Territoriale (ST) m² 300 circa**Destinazione d'uso: Parcheggi pubblici****Modalità di intervento: Intervento diretto di iniziativa pubblica****Obiettivi** Incremento delle dotazioni territoriali a Saragiolo**Interventi previsti**

L'intervento prevede l'acquisizione al patrimonio pubblico dell'area, per la realizzazione di un parcheggio a servizio della ex scuola elementare, recentemente oggetto di interventi funzionali al recupero dell'edificio per la realizzazione della nuova scuola di musica.

I nuovi parcheggi saranno da realizzarsi a raso, disposti a pettine lungo la viabilità pubblica, operando un arretramento del muro di contenimento esistente. La restante parte dell'area sarà da mantenersi a verde. Il progetto dovrà prevedere soluzioni materiche, cromatiche e di sistemazione delle aree verdi a corredo tali da assicurare la massima integrazione con il contesto, perseguendo soluzioni rivolte al massimo contenimento dei livelli di impermeabilizzazione dei suoli. L'altezza del muro ricostruito dovrà essere contenuta al minimo indispensabile ad assolvere alla funzione di contenimento del terreno.

Beni paesaggistici

L'area è ricompresa fra gli immobili e aree di interesse pubblico di cui all'art. 136 del D. lgs. 42/2004, all'interno dell'ambito sottoposto a vincolo paesaggistico ex L. 1497/39, *Zona del Monte Amiata, sita nell'ambito dei Comuni Di Abbadia San Salvatore, Piancastagnaio e Castiglione d'Orcia* (D.M. 26/09/1959 - G.U. 243 del 1959).

L'intervento è soggetto ad autorizzazione ai fini del vincolo idrogeologico e ai fini del vincolo paesaggistico.

Il progetto dovrà assicurare il rispetto delle prescrizioni di cui alla sez. 4 della scheda di vincolo del PIT-PPR. Il progetto dovrà prevedere soluzioni materiche, cromatiche e di sistemazione delle aree verdi a corredo tali da assicurare la massima integrazione con il contesto, perseguendo soluzioni rivolte al contenimento dei livelli di impermeabilizzazione dei suoli.

Condizioni di fattibilità

Aspetti geologici:

Fattibilità F.2 – Gli interventi previsti sono sottoposti ai normali vincoli di cui all'Art. 10 delle NTA.

Aspetti idraulici:

Fattibilità F.1 – fattibilità senza particolari prescrizioni.

Aspetti sismici:

Fattibilità F.3 – la realizzazione degli interventi è vincolata alle prescrizioni di cui all'Art. 18, co. 3:

- le geometrie e le velocità sismiche dei litotipi sepolti dovranno essere ricostruite attraverso MASW o profili sismici a rifrazione, o downhole in base alla tipologia di intervento;
- l'entità del contrasto di rigidità sismica dei terreni tra coperture e bedrock sismico dovrà essere valutata tramite misure del rumore di fondo;

Vulnerabilità degli acquiferi:

Gli interventi ricadono all'interno di aree in classe di sensibilità 1 – Vincolo elevato, pertanto la realizzazione di scavi e volumetrie interrato è subordinata alla verifica della presenza e della profondità della falda acquifera tramite un apposito monitoraggio piezometrico, al fine di valutare la sua compatibilità con le prescrizioni di cui all' Art. 10.1.2 della disciplina del PTCP.

NP 11**CAPOLUOGO – Area protezione civile**

Area intervento

SCALA 1:2.000

Superficie Territoriale (ST) m² 7.670 circa**Destinazione d'uso: Verde pubblico e aree di sosta****Modalità di intervento: Intervento diretto di iniziativa pubblica****Obiettivi** Incremento delle dotazioni territoriali nel Capoluogo**Interventi previsti**

L'intervento prevede l'acquisizione al patrimonio del Comune delle aree, da destinare a area di raccolta per motivi di protezione civile.

Si prevedono interventi di sistemazione delle aree inedificate, da attrezzare per consentire un utilizzo a plateatico attraverso la razionalizzazione della circolazione veicolare e della sosta e la realizzazione di spazi di verde attrezzato, prevedendo soluzioni materiche, cromatiche e di sistemazione delle aree verdi tali da assicurare la massima integrazione con il contesto, nell'ottica del contenimento dei livelli di impermeabilizzazione del suolo, del mantenimento e/o del ripristino della continuità ecologica e dell'integrazione paesaggistica con le aree limitrofe.

Beni paesaggistici L'area non interessa Beni paesaggistici**Disposizioni particolari**

In caso di scadenza del termine quinquennale dalla data di approvazione del presente Piano Operativo senza che sia intervenuta l'approvazione del progetto esecutivo di opera pubblica, o comunque nelle more di tale adempimento, nell'area si applica la disciplina di cui all'art. 63 delle NTA.

Durante il quinquennio di attuazione del PO ogni intervento privato è inoltre subordinato alla produzione di un atto unilaterale d'obbligo con esplicita rinuncia al plus-valore eventualmente derivante dalle opere realizzate.

Condizioni di fattibilità

Aspetti geologici:

Fattibilità F.3 – La realizzazione dell'intervento è sottoposta ai vincoli di cui all'Art. 11 delle NTA. Dovranno essere in particolare definite le caratteristiche geometriche (estensione e spessore) e geotecniche dei terreni di riporto eventualmente presenti su cui verranno realizzate le opere in progetto attraverso un'opportuna campagna geotecnica. La presenza di falda idrica superficiale dovrà essere individuata ed eventualmente monitorata tramite installazione di piezometri al fine valutarne le possibili interazioni con le strutture in progetto. Data la presenza di fenomeni di instabilità potenziale o quiescente (DGPV), la realizzazione degli interventi è subordinata alla verifica della loro compatibilità con la stabilità generale del versante.

Aspetti idraulici:

Fattibilità F.1 – fattibilità senza particolari prescrizioni.

Aspetti sismici:

Fattibilità F.3 – la realizzazione degli interventi è vincolata alle prescrizioni di cui all'Art. 18, c. 3:

- le geometrie e le velocità sismiche dei litotipi sepolti dovranno essere ricostruite attraverso MASW o profili sismici a rifrazione, o downhole in base alla tipologia di intervento;
- l'entità del contrasto di rigidità sismica dei terreni tra coperture e bedrock sismico dovrà essere valutata tramite misure del rumore di fondo;
- data la presenza di fenomeni di instabilità potenziale o quiescente (DGPV), dovranno essere realizzate opportune indagini geofisiche e geotecniche per la corretta definizione dell'azione sismica sulla stabilità di opere e versanti.

Vulnerabilità degli acquiferi:

Le aree ricadenti in classe di sensibilità 3 non sono soggette a vincoli.

Nelle aree ricadenti in classe di sensibilità 2 – Vincolo medio la realizzazione di scavi e volumetrie interrato è subordinata alla verifica della presenza e della profondità della falda acquifera tramite un apposito monitoraggio piezometrico, al fine di valutare la sua compatibilità con le prescrizioni di cui all'Art. 10.1.3 della disciplina del PTCP.

NP 12**CAPOLUOGO –Riqualificazione area presso Centro storico**

Area intervento

SCALA 1:2.000

Superficie Territoriale (ST) m² 2,600 circa**Destinazione d'uso: Verde pubblico attrezzato****Modalità di intervento: Intervento diretto di iniziativa pubblica****Obiettivi**

Riqualificazione di parte del versante nord del centro murato e incremento delle dotazioni territoriali di servizio al Centro storico.

Interventi previsti

L'intervento prevede la riqualificazione dell'area, da acquisire al patrimonio del Comune, finalizzata alla costituzione di un'area di verde attrezzato, attraverso la demolizione dei fabbricati incongrui, la ridefinizione degli accessi al Centro storico, la realizzazione di percorsi pedonali e parcheggi.

Il progetto dovrà prevedere soluzioni materiche, cromatiche e di sistemazione delle aree verdi tali da assicurare la massima integrazione con il contesto, perseguendo soluzioni rivolte al mantenimento e/o al ripristino della continuità ecologica e dell'integrazione paesaggistica con le aree limitrofe e al contenimento dei livelli di impermeabilizzazione dei suoli.

Beni paesaggistici L'area non interessa Beni paesaggistici.**Disposizioni particolari**

In caso di scadenza del termine quinquennale dalla data di approvazione del presente Piano Operativo senza che sia intervenuta l'approvazione del progetto esecutivo di opera pubblica, o comunque nelle more di tale adempimento, nell'area si applica la disciplina di cui all'art. 61 delle NTA.

Durante il quinquennio di attuazione del PO ogni intervento privato è inoltre subordinato alla produzione di un atto unilaterale d'obbligo con esplicita rinuncia al plus-valore eventualmente derivante dalle opere realizzate.

Condizioni di fattibilità

Aspetti geologici:

Fattibilità F.3 – La realizzazione dell'intervento è sottoposta ai vincoli di cui all'Art. 11 delle NTA. La presenza di falda idrica superficiale dovrà essere individuata ed eventualmente monitorata tramite installazione di piezometri al fine valutarne le possibili interazioni con le strutture in progetto. La progettazione dovrà tenere conto della possibile presenza di fratture nell'ammasso roccioso, che possono individuare blocchi aventi comportamento rigido indipendente dando luogo a cedimenti differenziali. Data la presenza di fenomeni di instabilità potenziale o quiescente (DGPV), la realizzazione degli interventi è subordinata alla verifica della loro compatibilità con la stabilità generale del versante.

Aspetti idraulici:

Fattibilità F.1 – fattibilità senza particolari prescrizioni.

Aspetti sismici:

Fattibilità F.3 – la realizzazione degli interventi è vincolata alle prescrizioni di cui all'Art. 18, c. 3:

- le geometrie e le velocità sismiche dei litotipi sepolti dovranno essere ricostruite attraverso MASW o profili sismici a rifrazione, o downhole in base alla tipologia di intervento;
- l'entità del contrasto di rigidità sismica dei terreni tra coperture e bedrock sismico dovrà essere valutata tramite misure del rumore di fondo;
- data la presenza di fenomeni di instabilità potenziale o quiescente (DGPV), dovranno essere realizzate opportune indagini geofisiche e geotecniche per la corretta definizione dell'azione sismica sulla stabilità di opere e versanti.
- la campagna geofisica dovrà mirare all'individuazione di lineazioni e fratture riattivabili che possono potenzialmente creare deformazione in superficie e cedimenti differenziali, e la progettazione dovrà tenere conto dei possibili effetti sulle strutture.

Vulnerabilità degli acquiferi:

Gli interventi ricadono all'interno di aree in classe di sensibilità 1 – Vincolo elevato, pertanto la realizzazione di scavi e volumetrie interrato è subordinata alla verifica della presenza e della profondità della falda acquifera tramite un apposito monitoraggio piezometrico, al fine di valutare la sua compatibilità con le prescrizioni di cui all' Art. 10.1.2 della disciplina del PTCP.

NP 13**CAPOLUOGO – Accesso parcheggio viale Roma**

Area intervento

SCALA 1:1.000

Superficie Territoriale (ST) m² 70 circa**Destinazione d'uso: In****Modalità di intervento: Intervento diretto di iniziativa pubblica****Obiettivi**

Razionalizzazione dell'accesso all'area pubblica

Interventi previsti

L'intervento prevede l'acquisizione al patrimonio del Comune degli immobili, funzionale alla razionalizzazione dell'accesso pedonale e carrabile all'area pubblica, attraverso la demolizione del manufatto esistente.

Beni paesaggistici L'area non interessa Beni paesaggistici.**Disposizioni particolari**

In caso di scadenza del termine quinquennale dalla data di approvazione del presente Piano Operativo senza che sia intervenuta l'approvazione del progetto esecutivo di opera pubblica, o comunque nelle more di tale adempimento, sul fabbricato esistente sono ammessi esclusivamente interventi di conservazione. Durante il quinquennio di attuazione del PO ogni intervento privato è inoltre subordinato alla produzione di un atto unilaterale d'obbligo con esplicita rinuncia al plus-valore eventualmente derivante dalle opere realizzate.

Condizioni di fattibilitàAspetti geologici:

Fattibilità F.2 – Gli interventi di demolizione e di realizzazione del tratto di viabilità sono sottoposti ai normali vincoli di cui all'Art. 10 delle NTA. Gli interventi non devono determinare condizioni di instabilità e non devono modificare negativamente i processi geomorfologici presenti nell'area

Aspetti idraulici:

Fattibilità F.1 – fattibilità senza particolari prescrizioni.

Aspetti sismici:

Fattibilità F.2 – per la realizzazione dell'intervento valgono le prescrizioni di cui all'Art. 18, c. 1.

Vulnerabilità degli acquiferi:

Gli interventi ricadono all'interno di aree in classe di sensibilità 1 – Vincolo elevato, pertanto la realizzazione di scavi e volumetrie interrato è subordinata alla verifica della presenza e della profondità della falda acquifera tramite un apposito monitoraggio piezometrico, al fine di valutare la sua compatibilità con le prescrizioni di cui all' Art. 10.1.2 della disciplina del PTCP.

NP 14**CAPOLUOGO – Ghiaccera**

Area intervento

SCALA 1:2.000

Superficie Territoriale (ST) m² 1.400 circa**Destinazione d'uso: Verde pubblico****Modalità di intervento: Intervento diretto di iniziativa pubblica****Obiettivi**

L'intervento costituisce un elemento del progetto generale di costituzione di un 'Parco delle acque'.

Interventi previsti

L'intervento prevede l'acquisizione al patrimonio del Comune dell'area ove è localizzata la vecchia ghiaccera, quale elemento del progetto generale di costituzione di un 'Parco delle acque' previsto dal PO. Si prevedono interventi di tutela e conservazione del manufatto e interventi minimi di sistemazione degli spazi scoperti, finalizzati a favorire un uso pubblico compatibile con la natura e il carattere di prevalente naturalità del luogo, limitati alla realizzazione di percorsi pedonali minimamente attrezzati, nell'ottica del massimo contenimento dei livelli di impermeabilizzazione del suolo, del mantenimento della continuità ecologica e dell'integrazione paesaggistica con le aree limitrofe.

Il progetto definisce gli interventi di sistemazione a verde in termini di ripristino delle alberature eventualmente abbattute e di tutela delle connessioni ecologiche.

Beni paesaggistici—L'area non interessa Beni paesaggistici.

L'area di intervento interessa Aree tutelate per legge di cui all'art.142- c.1, lett. g del D.Lgs. 42/2004. Gli interventi sono soggetti ad autorizzazione ai fini del vincolo idrogeologico e ai fini del vincolo paesaggistico. Il progetto definisce gli interventi di sistemazione a verde in termini di ripristino delle alberature eventualmente abbattute e di tutela delle connessioni ecologiche, fatto salvo il rispetto delle eventuali condizioni stabilite dalla competente autorità forestale.

Disposizioni particolari

In caso di scadenza del termine quinquennale dalla data di approvazione del presente Piano Operativo senza che sia intervenuta l'approvazione del progetto esecutivo di opera pubblica, o comunque nelle more

di tale adempimento, nell'area si applica la disciplina di cui all'art. 63 delle NTA; sul fabbricato esistente sono ammessi esclusivamente interventi di tutela.

Durante il quinquennio di attuazione del PO ogni intervento privato è inoltre subordinato alla produzione di un atto unilaterale d'obbligo con esplicita rinuncia al plus-valore eventualmente derivante dalle opere realizzate.

Condizioni di fattibilità

Aspetti geologici:

Fattibilità F.2 – Gli interventi previsti sono sottoposti ai normali vincoli di cui all'Art. 10 delle NTA. Gli interventi non devono determinare condizioni di instabilità e non devono modificare negativamente i processi geomorfologici presenti nell'area.

Aspetti idraulici:


Fattibilità F.1 – fattibilità senza particolari prescrizioni.

Aspetti sismici:

Fattibilità F.2 – per la realizzazione dell'intervento valgono le prescrizioni di cui all'Art. 18 co. 1.

Vulnerabilità degli acquiferi:

Gli interventi ricadono all'interno di aree in classe di sensibilità 1 – Vincolo elevato, pertanto la realizzazione di scavi e volumetrie interrato è subordinata alla verifica della presenza e della profondità della falda acquifera tramite un apposito monitoraggio piezometrico, al fine di valutare la sua compatibilità con le prescrizioni di cui all' Art. 10.1.2 della disciplina del PTCP.

NP 15**CAPOLUOGO – Ampliamento bar ‘La Rocca’**

Area intervento

SCALA 1:1.000

Superficie Territoriale (ST) m² 475 circa**Destinazione d'uso: Spazi e attrezzature di interesse pubblico****Modalità di intervento: Intervento diretto di iniziativa pubblica****Obiettivi**

Incremento delle dotazioni territoriali di servizio al Centro storico.

Interventi previsti

L'intervento prevede l'ampliamento del fabbricato esistente, di proprietà pubblica, adibito a bar con somministrazione di cibi e bevande, attraverso la realizzazione di un dehors, vale a dire una struttura semplicemente ancorata a terra e costituita da elementi smontabili e facilmente rimovibili, per una SE non superiore a mq 50. L'ampliamento sarà realizzato in aderenza al fabbricato esistente, con caratteristiche planivolumetriche, materiche e cromatiche tali da assicurare la massima integrazione con lo stesso, senza incrementi dell'altezza massima.

Beni paesaggistici L'area non interessa Beni paesaggistici.**Condizioni di fattibilità**Aspetti geologici:

Fattibilità F.3 – La realizzazione dell'intervento è sottoposta ai vincoli di cui all'Art. 11 delle NTA. La presenza di falda idrica superficiale dovrà essere individuata ed eventualmente monitorata tramite installazione di piezometri al fine valutarne le possibili interazioni con le strutture in progetto. La progettazione dovrà tenere conto delle caratteristiche scadenti dei terreni presenti e della possibile presenza di blocchi sepolti, che possono dare luogo a cedimenti differenziali.

Aspetti idraulici:

Fattibilità F.1 – fattibilità senza particolari prescrizioni.

Aspetti sismici:

Fattibilità F.3 – la realizzazione degli interventi è vincolata alle prescrizioni di cui all'Art. 18, c. 3:

- le geometrie e le velocità sismiche dei litotipi sepolti dovranno essere ricostruite attraverso MASW o profili sismici a rifrazione, o downhole in base alla tipologia di intervento;
- l'entità del contrasto di rigidità sismica dei terreni tra coperture e bedrock sismico dovrà essere valutata tramite misure del rumore di fondo;

Vulnerabilità degli acquiferi:

Gli interventi ricadono all'interno di aree in classe di sensibilità 1 – Vincolo elevato, pertanto la realizzazione di scavi e volumetrie interrato è subordinata alla verifica della presenza e della profondità della falda acquifera tramite un apposito monitoraggio piezometrico, al fine di valutare la sua compatibilità con le prescrizioni di cui all' Art. 10.1.2 della disciplina del PTCP.

NP 16**CAPOLUOGO – Ex seccatoio via G. Marconi**

Area intervento

SCALA 1:2.000

Superficie Territoriale (ST) m² 2.065 circa**Destinazione d'uso: Spazi e attrezzature di interesse pubblico****Modalità di intervento: Intervento diretto di iniziativa pubblica****Obiettivi**

Incremento delle dotazioni territoriali di servizio al Centro storico.

Interventi previsti

L'intervento prevede il recupero dei fabbricati del Ex seccatoio, attraverso interventi di tutela e conservazione, comprensivi del ripristino delle parti crollate, funzionali all'insediamento di attività ricreative e culturali, comprensive di servizi per la somministrazione di cibi e bevande.

L'intervento prevede la realizzazione di tettoie a servizio delle attività previste e la sistemazione a verde pubblico delle aree scoperte, assicurando in ogni caso la continuità ecologica e paesaggistica con le aree limitrofe e il mantenimento di adeguati livelli di permeabilità dei suoli.

Il progetto, considerata la prossimità con il Centro storico, è corredato da elaborati utili a valutarne la corretta integrazione nel contesto paesaggistico-territoriale di riferimento, attraverso il ricorso a forme, materiali, finiture e sistemazioni degli spazi scoperti idonee a garantire un'elevata qualità architettonica e un corretto rapporto con i caratteri identitari dell'abitato storico.

Beni paesaggistici L'area non interessa Beni paesaggistici.**Condizioni di fattibilità**Aspetti geologici:

Fattibilità F.3 – La realizzazione dell'intervento è sottoposta ai vincoli di cui all'Art. 11 delle NTA. La presenza di falda idrica superficiale dovrà essere individuata ed eventualmente monitorata tramite installazione di piezometri al fine valutarne le possibili interazioni con le strutture in progetto. La progettazione dovrà tenere conto della possibile presenza di fratture nell'ammasso roccioso che possono dare luogo a cedimenti differenziali. Data la presenza di fenomeni di instabilità potenziale o quiescente

(DGPV), la realizzazione degli interventi è subordinata alla verifica della loro compatibilità con la stabilità generale del versante.

Aspetti idraulici:

Fattibilità F.1 – fattibilità senza particolari prescrizioni.

Aspetti sismici:

Fattibilità F.3 – la realizzazione degli interventi è vincolata alle prescrizioni di cui all'Art. 18, c. 3:

- le geometrie e le velocità sismiche dei litotipi sepolti dovranno essere ricostruite attraverso MASW o profili sismici a rifrazione, o downhole in base alla tipologia di intervento;
- l'entità del contrasto di rigidità sismica dei terreni tra coperture e bedrock sismico dovrà essere valutata tramite misure del rumore di fondo;
- data la presenza di fenomeni di instabilità potenziale o quiescente (DGPV), dovranno essere realizzate opportune indagini geofisiche e geotecniche per la corretta definizione dell'azione sismica sulla stabilità di opere e versanti.
- la campagna geofisica dovrà mirare all'individuazione di lineazioni e fratture riattivabili che possono potenzialmente creare deformazione in superficie e cedimenti differenziali, e la progettazione dovrà tenere conto dei possibili effetti sulle strutture.

Vulnerabilità degli acquiferi:

Le aree ricadenti in classe di sensibilità 3 non sono soggette a vincoli.

Nelle aree ricadenti in classe di sensibilità 1 – Vincolo elevato la realizzazione di scavi e volumetrie interrato è subordinata alla verifica della presenza e della profondità della falda acquifera tramite un apposito monitoraggio piezometrico, al fine di valutare la sua compatibilità con le prescrizioni di cui all' Art. 10.1.2 della disciplina del PTCP.

NP 17**CAPOLUOGO – Riquilificazione bar ‘La Licia’**

Area intervento

SCALA 1:1.000

Superficie Territoriale (ST) m² 1.100 circa**Destinazione d'uso: Spazi e attrezzature di interesse pubblico****Modalità di intervento: Intervento diretto di iniziativa pubblica****Obiettivi**

Valorizzazione dell'area e dei servizi offerti in relazione alle potenzialità correlate all'attivazione dell'ascensore inclinato, attualmente in fase di completamento.

Interventi previsti

L'intervento prevede interventi di adeguamento e ampliamento del fabbricato esistente, di proprietà pubblica, funzionali a consentire l'attività di ristorazione, con caratteristiche planivolumetriche e architettoniche tali da assicurare un'integrazione coerente con il contesto. Sono previsti contestuali interventi di sistemazione degli spazi scoperti funzionali a conseguire la massima integrazione con il contiguo accesso all'ascensore inclinato.

Il progetto, considerato l'elevato valore di panoramicità e le interrelazioni visive che si hanno dall'area, è corredato da elaborati utili a valutarne il corretto inserimento nel contesto paesaggistico-territoriale di riferimento, attraverso la definizione di soluzioni planivolumetriche coerenti e il ricorso a forme, materiali, finiture e sistemazioni degli spazi scoperti idonee a garantire un'adeguata **elevata qualità architettonica e la** mitigazione degli effetti paesaggistici e ambientali.

Beni paesaggistici L'area non interessa Beni paesaggistici.**Condizioni di fattibilità****Aspetti geologici:**

Fattibilità F.3 – La realizzazione dell'intervento è sottoposta ai vincoli di cui all'Art. 11 delle NTA. La presenza di falda idrica superficiale dovrà essere individuata ed eventualmente monitorata tramite installazione di piezometri al fine valutarne le possibili interazioni con le strutture in progetto. La progettazione dovrà tenere conto delle caratteristiche scadenti dei terreni presenti, e della possibile

presenza di fratture nell'ammasso roccioso, che possono individuare blocchi aventi comportamento rigido indipendente dando luogo a cedimenti differenziali. Data la presenza di fenomeni di instabilità potenziale o quiescente (DGPV), la realizzazione degli interventi è subordinata alla verifica della loro compatibilità con la stabilità generale del versante.

Aspetti idraulici:

Fattibilità F.1 – fattibilità senza particolari prescrizioni.

Aspetti sismici:

Fattibilità F.3 – la realizzazione degli interventi è vincolata alle prescrizioni di cui all'Art. 18, c. 3:

- le geometrie e le velocità sismiche dei litotipi sepolti dovranno essere ricostruite attraverso MASW o profili sismici a rifrazione, o downhole in base alla tipologia di intervento;
- l'entità del contrasto di rigidità sismica dei terreni tra coperture e bedrock sismico dovrà essere valutata tramite misure del rumore di fondo;
- data la presenza di fenomeni di instabilità potenziale o quiescente (DGPV), dovranno essere realizzate opportune indagini geofisiche e geotecniche per la corretta definizione dell'azione sismica sulla stabilità di opere e versanti.
- la campagna geofisica dovrà mirare all'individuazione di lineazioni e fratture riattivabili che possono potenzialmente creare deformazione in superficie e cedimenti differenziali, e la progettazione dovrà tenere conto dei possibili effetti sulle strutture.

Vulnerabilità degli acquiferi:

Gli interventi ricadono all'interno di aree in classe di sensibilità 1 – Vincolo elevato, pertanto la realizzazione di scavi e volumetrie interrato è subordinata alla verifica della presenza e della profondità della falda acquifera tramite un apposito monitoraggio piezometrico, al fine di valutare la sua compatibilità con le prescrizioni di cui all' Art. 10.1.2 della disciplina del PTCP.

NP 18**CAPOLUOGO – Campo Cacciaio**

Area intervento

SCALA 1:2.000

Superficie Territoriale (ST) m² 10.200 circa**Destinazione d'uso: Parcheggi e verde pubblico****Modalità di intervento: Intervento diretto di iniziativa pubblica****Obiettivi**

Incremento delle dotazioni territoriali di servizio al Centro storico.

Interventi previsti

L'intervento prevede l'ampliamento dei parcheggi già realizzati, in relazione alle potenzialità correlate all'attivazione dell'ascensore inclinato, attualmente in fase di completamento. Si prevede la contestuale realizzazione di percorsi pedonali e di spazi verdi minimamente attrezzati a corredo dell'area di sosta, nel rispetto del carattere a prevalente naturalità dell'area, con l'indirizzo generale della conservazione delle alberature esistenti, **escludendo alterazioni significative dei valori ecosistemici e paesaggistici e l'inserimento di manufatti che possano interferire o limitare negativamente le visuali panoramiche.**

Tutti gli interventi di trasformazione saranno indirizzati al contenimento dei livelli di impermeabilizzazione e delle alterazioni della morfologia dei suoli e, in generale, alla conservazione del carattere di prevalente naturalità dell'area, prevedendo soluzioni materiche, cromatiche e di arredo urbano tali da assicurare la massima integrazione con il contesto, **prediligendo il ricorso a materiali ecocompatibili e permeabili.**

Il progetto definisce gli interventi di sistemazione a verde in termini di ripristino delle alberature eventualmente abbattute e di tutela delle connessioni ecologiche, fatto salvo il rispetto delle eventuali condizioni stabilite dalla competente autorità forestale.

Beni paesaggistici

L'area di intervento interessa Aree tutelate per legge di cui all'art.142. c.1, lett. g del D.Lgs. 42/2004.

Gli interventi sono soggetti ad autorizzazione ai fini del vincolo idrogeologico e ai fini del vincolo paesaggistico.

Il progetto dovrà assicurare il rispetto delle prescrizioni di cui all'art. 12.3 dell'elaborato 8B – Disciplina dei beni paesaggistici del PIT-PPR. Il progetto definisce gli interventi di sistemazione a verde in termini di

~~ripristino delle alberature eventualmente abbattute e di tutela delle connessioni ecologiche, fatto salvo il rispetto delle eventuali condizioni stabilite dalla competente autorità forestale.~~

Condizioni di fattibilità

Aspetti geologici:

Fattibilità F.3 – La realizzazione dell'intervento è sottoposta ai vincoli di cui all'Art. 11 delle NTA. La presenza di falda idrica superficiale dovrà essere individuata ed eventualmente monitorata tramite installazione di piezometri al fine valutarne le possibili interazioni con le strutture in progetto. La progettazione dovrà tenere conto della possibile presenza di fratture nell'ammasso roccioso, che possono individuare blocchi aventi comportamento rigido indipendente dando luogo a cedimenti differenziali. Data la presenza di fenomeni di instabilità potenziale o quiescente (DGPV), la realizzazione degli interventi è subordinata alla verifica della loro compatibilità con la stabilità generale del versante.

Aspetti idraulici:

Fattibilità F.1 – fattibilità senza particolari prescrizioni.

Aspetti sismici:

Fattibilità F.3 – la realizzazione degli interventi è vincolata alle prescrizioni di cui all'Art. 18, c. 3:

- le geometrie e le velocità sismiche dei litotipi sepolti dovranno essere ricostruite attraverso MASW o profili sismici a rifrazione, o downhole in base alla tipologia di intervento;
- l'entità del contrasto di rigidità sismica dei terreni tra coperture e bedrock sismico dovrà essere valutata tramite misure del rumore di fondo;
- data la presenza di fenomeni di instabilità potenziale o quiescente (DGPV), dovranno essere realizzate opportune indagini geofisiche e geotecniche per la corretta definizione dell'azione sismica sulla stabilità di opere e versanti.
- la campagna geofisica dovrà mirare all'individuazione di lineazioni e fratture riattivabili che possono potenzialmente creare deformazione in superficie e cedimenti differenziali, e la progettazione dovrà tenere conto dei possibili effetti sulle strutture.

Vulnerabilità degli acquiferi:

Classe di sensibilità 3 – Nessun Vincolo.

NP 19**CAPOLUOGO – Area verde scuole**

Area intervento

SCALA 1:1.000

Superficie Territoriale (ST) m² 1.070 circa**Destinazione d'uso: Area verde****Modalità di intervento: Intervento diretto di iniziativa pubblica****Obiettivi** Incremento delle aree verdi a servizio della scuola**Interventi previsti**

L'intervento prevede l'acquisizione al patrimonio pubblico dell'area, per la realizzazione di un'area verde a servizio del complesso scolastico.

Beni paesaggistici L'area non interessa Beni paesaggistici.**Disposizioni particolari**

In caso di scadenza del termine quinquennale dalla data di approvazione del presente Piano Operativo senza che sia intervenuta l'approvazione del progetto esecutivo di opera pubblica, o comunque nelle more di tale adempimento, nell'area si applica la disciplina di cui all'art. 63 delle NTA;
Durante il quinquennio di attuazione del PO ogni intervento privato è inoltre subordinato alla produzione di un atto unilaterale d'obbligo con esplicita rinuncia al plus-valore eventualmente derivante dalle opere realizzate.

Condizioni di fattibilità

Fattibilità F.2 – Gli interventi previsti sono sottoposti ai normali vincoli di cui all'Art. 10 delle NTA. Gli interventi non devono determinare condizioni di instabilità e non devono modificare negativamente i processi geomorfologici presenti nell'area.

Aspetti idraulici:

Fattibilità F.1 – fattibilità senza particolari prescrizioni.

Aspetti sismici:

Fattibilità F.2 – per la realizzazione dell'intervento valgono le prescrizioni di cui all'Art. 18 c. 1.

Vulnerabilità degli acquiferi:

Gli interventi ricadono all'interno di aree in classe di sensibilità 1 – Vincolo elevato, pertanto la realizzazione di scavi e volumetrie interrato è subordinata alla verifica della presenza e della profondità della falda acquifera tramite un apposito monitoraggio piezometrico, al fine di valutare la sua compatibilità con le prescrizioni di cui all' Art. 10.1.2 della disciplina del PTCP.

NP 20**CAPOLUOGO – Ambito di riqualificazione via I Maggio (“Fornacione”)**

Area intervento

SCALA 1:2.000

Superficie Territoriale (ST) m² 4.100 circa**Destinazione d'uso: Spazi e attrezzature di interesse pubblico****Modalità di intervento: Intervento diretto di iniziativa pubblica****Obiettivi**

Riqualificazione e razionalizzazione degli spazi scoperti

Interventi previsti

Si prevedono interventi di riqualificazione degli spazi scoperti finalizzati all'adeguamento e alla razionalizzazione della viabilità all'interno dell'insediamento, con realizzazione di aree di sosta e aree sistemate a verde. Il progetto dovrà prevedere soluzioni rivolte al mantenimento e/o al ripristino della continuità ecologica e al contenimento dei livelli di impermeabilizzazione dei suoli.

Disposizioni particolari

In caso di scadenza del termine quinquennale dalla data di approvazione del presente Piano Operativo senza che sia intervenuta l'approvazione del progetto esecutivo di opera pubblica, o comunque nelle more di tale adempimento, sono ammessi interventi di adeguamento della viabilità esistente. Nelle altre aree scoperte di proprietà privata si applica la disciplina di cui all'art. 63 delle NTA.

Durante il quinquennio di attuazione del PO ogni intervento privato è inoltre subordinato alla produzione di un atto unilaterale d'obbligo con esplicita rinuncia al plus-valore eventualmente derivante dalle opere realizzate.

Beni paesaggistici *L'area non interessa Beni paesaggistici*

~~L'area interessa parzialmente Aree tutelate per legge di cui all'art.142. c.1, lett. g del D.Lgs. 42/2004. Eventuali interventi ricadenti all'interno di tali aree dovranno assicurare il rispetto delle prescrizioni di cui all'art. 12.3 dell'elaborato 8B – Disciplina dei beni paesaggistici del PIT-PPR.~~

~~L'intervento è soggetto ad autorizzazione ai fini del vincolo idrogeologico e ai fini del vincolo paesaggistico.~~

Condizioni di fattibilità

Fattibilità F.2 – Gli interventi previsti sono sottoposti ai normali vincoli di cui all'Art. 10 delle NTA. Gli interventi non devono determinare condizioni di instabilità e non devono modificare negativamente i processi geomorfologici presenti nell'area

Aspetti idraulici:

Fattibilità F.1 – fattibilità senza particolari prescrizioni.

Aspetti sismici:

Fattibilità F.2 – per la realizzazione dell'intervento valgono le prescrizioni di cui all'Art. 18 c. 1.

Vulnerabilità degli acquiferi:

Nelle aree ricadenti in classe di sensibilità 1 – Vincolo elevato e in classe di sensibilità 2 – Vincolo medio la realizzazione di scavi e volumetrie interrato è subordinata alla verifica della presenza e della profondità della falda acquifera tramite un apposito monitoraggio piezometrico, al fine di valutare la sua compatibilità con le prescrizioni di cui rispettivamente agli Artt. 10.1.2 e 10.1.3 della disciplina del PTCP.

NP 21**CAPOLUOGO – Ambito di riqualificazione via I Maggio (“Fornacione”)**

Area intervento

SCALA 1:2.000

Superficie Territoriale (ST) m² 4.500 circa**Destinazione d'uso: Spazi e attrezzature pubbliche o di interesse pubblico.****Modalità di intervento: Intervento diretto di iniziativa pubblica****Obiettivi**

Recupero degli immobili e incremento delle dotazioni territoriali del capoluogo

Interventi previsti

Si prevedono interventi di riqualificazione dei fabbricati dell'ex mobilificio Furzi, acquisiti al patrimonio pubblico e attualmente inutilizzati, attraverso interventi di adeguamento finalizzati all'insediamento di funzioni di interesse pubblico.

Si prevede la realizzazione di un centro polifunzionale che si qualifichi quale polo attrezzato per svolgere principalmente servizi socio-sanitari, supportato dalla presenza di spazi destinati allo svolgimento di attività culturali e ricreative.

È ammesso l'insediamento di funzioni pubbliche, di attività private di servizio che rivestono interesse pubblico, di esercizi commerciali al dettaglio che si configurino quali attività di supporto alle attività insediate o comunque compatibili con le stesse.

Beni paesaggistici L'area non interessa Beni paesaggistici.**Condizioni di fattibilità**Aspetti geologici:

Fattibilità F.3 – La realizzazione dell'intervento è sottoposta ai vincoli di cui all'Art. 11 delle NTA. Dovranno essere in particolare definite le caratteristiche geometriche (estensione e spessore) e geotecniche dei terreni di riporto eventualmente presenti su cui verranno realizzate le costruzioni in progetto attraverso un'opportuna campagna geotecnica. La presenza di falda idrica superficiale dovrà essere individuata ed

eventualmente monitorata tramite installazione di piezometri al fine valutarne le possibili interazioni con le strutture in progetto. La progettazione dovrà tenere conto delle caratteristiche scadenti dei terreni presenti e della possibile presenza di blocchi sepolti, che possono dare luogo a cedimenti differenziali.

Aspetti idraulici:

Fattibilità F.1 – fattibilità senza particolari prescrizioni.

Aspetti sismici:

Fattibilità F.3 – la realizzazione degli interventi è vincolata alle prescrizioni di cui all'Art. 18, c. 3:

- le geometrie e le velocità sismiche dei litotipi sepolti dovranno essere ricostruite attraverso MASW o profili sismici a rifrazione, o downhole in base alla tipologia di intervento;
- l'entità del contrasto di rigidità sismica dei terreni tra coperture e bedrock sismico dovrà essere valutata tramite misure del rumore di fondo;

Vulnerabilità degli acquiferi:

Gli interventi ricadono all'interno di aree in classe di sensibilità 1 – Vincolo elevato, pertanto la realizzazione di scavi e volumetrie interrato è subordinata alla verifica della presenza e della profondità della falda acquifera tramite un apposito monitoraggio piezometrico, al fine di valutare la sua compatibilità con le prescrizioni di cui all' Art. 10.1.2 della disciplina del PTCP.

NP 23**CAPOLUOGO – Area verde via Fonte Natali**

Area intervento

SCALA 1:2.000

Superficie Territoriale (ST) m² 8.550 circa**Destinazione d'uso: Verde pubblico****Modalità di intervento: Progetto esecutivo di opera pubblica****Obiettivi**

Incremento delle dotazioni territoriali del Capoluogo.

Interventi previsti

L'intervento prevede interventi di sistemazione funzionali alla realizzazione di un parco urbano, comprensivo di un'area minimamente attrezzata destinata allo sgambettamento cani.

Tutti gli interventi di trasformazione saranno indirizzati al contenimento dei livelli di impermeabilizzazione e delle alterazioni della morfologia dei suoli e, in generale, alla conservazione del carattere di prevalente naturalità dell'area, prevedendo soluzioni materiche, cromatiche e di arredo urbano tali da assicurare la massima integrazione con il contesto, **escludendo alterazioni significative dei valori ecosistemici e paesaggistici e l'inserimento di manufatti che possano interferire o limitare negativamente le visuali panoramiche.**

Il progetto esecutivo, supportato da idonei studi finalizzati alla descrizione della qualità e consistenza della vegetazione presente, dovrà:

- valutare l'eventualità di individuare, all'interno dell'ambito di intervento, aree da mantenere a bosco;
- prevedere interventi di trasformazione compatibili con il carattere di prevalente naturalità del luogo e limitati a favorire gli usi pubblici previsti, prevedendo comunque misure atte a preservarne l'integrità, individuando i casi ove mantenere o integrare le alberature presenti, assicurando la continuità ecologica e paesaggistica con le aree limitrofe e il mantenimento di adeguati livelli di permeabilità dei suoli, attraverso il ricorso a materiali ecocompatibili e permeabili;
- individuare aree idonee a effettuare gli interventi di rimboscimento compensativo previsti dalle norme regionali vigenti, ove prescritto dalla competente autorità forestale.

Beni paesaggistici

L'area interessa Aree tutelate per legge di cui all'art.142. c.1, lett. g del D.Lgs. 42/2004.

L'intervento è soggetto ad autorizzazione ai fini del vincolo idrogeologico e ai fini del vincolo paesaggistico. **Il progetto dovrà assicurare il rispetto delle prescrizioni di cui all'art. 12.3 dell'elaborato 8B – Disciplina dei beni paesaggistici del PIT-PPR.**

Il progetto esecutivo, supportato da idonei studi finalizzati alla descrizione della qualità e consistenza della vegetazione presente, dovrà:

- valutare l'eventualità di individuare, all'interno dell'ambito di intervento, aree da mantenere a bosco;
- prevedere interventi di trasformazione compatibili con il carattere di prevalente naturalità del luogo e limitati a favorire gli usi pubblici previsti, prevedendo comunque misure atte a preservarne l'integrità, individuando i casi ove mantenere o integrare le alberature presenti, assicurando la continuità ecologica e paesaggistica con le aree limitrofe e il mantenimento di adeguati livelli di permeabilità dei suoli;
- individuare aree idonee a effettuare gli interventi di rimboschimento compensativo previsti dalle norme regionali vigenti, ove prescritto dalla competente autorità forestale.

Disposizioni particolari

In caso di scadenza del termine quinquennale dalla data di approvazione del presente Piano Operativo senza che sia intervenuta l'approvazione del progetto esecutivo di opera pubblica, o comunque nelle more di tale adempimento, nell'area si applica la disciplina di cui all'art. 64 delle NTA;

Durante il quinquennio di attuazione del PO ogni intervento privato è inoltre subordinato alla produzione di un atto unilaterale d'obbligo con esplicita rinuncia al plus-valore eventualmente derivante dalle opere realizzate.

Condizioni di fattibilità

Aspetti geologici:

Fattibilità F.3 – La realizzazione dell'intervento è sottoposta ai vincoli di cui all'Art. 11 delle NTA. La presenza di falda idrica superficiale dovrà essere individuata ed eventualmente monitorata tramite installazione di piezometri al fine valutarne le possibili interazioni con le strutture in progetto. La progettazione dovrà tenere conto della possibile presenza di fratture nell'ammasso roccioso che possono dare luogo a cedimenti differenziali. Data la presenza di fenomeni di instabilità attivi e quiescenti, la realizzazione degli interventi è subordinata alla verifica della loro compatibilità con la stabilità generale del versante. I movimenti di terreno e gli interventi di sistemazione a verde non devono determinare condizioni di instabilità o modificare negativamente i processi geomorfologici presenti nell'area.

Nelle aree a pericolosità geologica molto elevata G.4 non sono consentiti movimenti di terreno, realizzazione di parcheggi né interventi edificatori. L'eventuale installazione di strutture temporanee non deve incrementare le condizioni di instabilità o modificare negativamente i processi geomorfologici presenti nell'area; ove necessario, dovranno essere adottate idonee misure per ridurre la vulnerabilità.

Aspetti idraulici:

Fattibilità F.1 – fattibilità senza particolari prescrizioni.

Aspetti sismici:

Fattibilità F.3 – la realizzazione degli interventi è vincolata alle prescrizioni di cui all'Art. 18, c. 2 e 3:

- le geometrie e le velocità sismiche dei litotipi sepolti dovranno essere ricostruite attraverso MASW o profili sismici a rifrazione, o downhole in base alla tipologia di intervento;
- l'entità del contrasto di rigidità sismica dei terreni tra coperture e bedrock sismico dovrà essere valutata tramite misure del rumore di fondo;
- data la presenza di fenomeni di instabilità, dovranno essere realizzate opportune indagini geofisiche e geotecniche per la corretta definizione dell'azione sismica sulla stabilità di opere e versanti.
- la campagna geofisica dovrà mirare all'individuazione di lineazioni e fratture riattivabili che possono potenzialmente creare deformazione in superficie e cedimenti differenziali, e la progettazione dovrà tenere conto dei possibili effetti sulle strutture.

Vulnerabilità degli acquiferi:

Classe di sensibilità 3 – Nessun Vincolo.

NP 41**CAPOLUOGO – Parcheggio Viale Vespa**

Area intervento

SCALA 1:1.000

Superficie Territoriale (SF) m² 235 circa**Destinazione d'uso: Parcheggio pubblico****Modalità di intervento: Diretto di iniziativa pubblica****Obiettivi**

Incremento delle dotazioni territoriali del Capoluogo.

Interventi previsti

L'intervento prevede l'acquisizione al patrimonio del Comune dell'area per la realizzazione di parcheggi per una superficie pari a mq 235 circa, da realizzarsi sulla copertura del fabbricato seminterrato esistente.

Beni paesaggistici L'area non interessa Beni paesaggistici.**Disposizioni particolari**

In caso di scadenza del termine quinquennale dalla data di approvazione del presente Piano Operativo senza che sia intervenuta l'approvazione del progetto esecutivo di opera pubblica, o comunque nelle more di tale adempimento, nell'area si applica la disciplina di cui all'art. 63 delle NTA;

Durante il quinquennio di attuazione del PO ogni intervento privato è inoltre subordinato alla produzione di un atto unilaterale d'obbligo con esplicita rinuncia al plus-valore eventualmente derivante dalle opere realizzate.

Condizioni di fattibilità

Aspetti geologici:

Fattibilità F.3 – La realizzazione dell'intervento è sottoposta ai vincoli di cui all'Art. 11 delle NTA. La presenza di falda idrica superficiale dovrà essere individuata ed eventualmente monitorata tramite installazione di piezometri al fine valutarne le possibili interazioni con le strutture in progetto. La progettazione dovrà tenere conto della possibile presenza di fratture nell'ammasso roccioso, che possono individuare blocchi aventi comportamento rigido indipendente dando luogo a cedimenti differenziali.

Aspetti idraulici:

Fattibilità F.1 – fattibilità senza particolari prescrizioni.

Aspetti sismici:

Fattibilità F.3 – la realizzazione degli interventi è vincolata alle prescrizioni di cui all'Art. 18, c. 3:

- le geometrie e le velocità sismiche dei litotipi sepolti dovranno essere ricostruite attraverso MASW o profili sismici a rifrazione, o downhole in base alla tipologia di intervento;
- l'entità del contrasto di rigidità sismica dei terreni tra coperture e bedrock sismico dovrà essere valutata tramite misure del rumore di fondo;

Vulnerabilità degli acquiferi:

Gli interventi ricadono all'interno di aree in classe di sensibilità 1 – Vincolo elevato, pertanto la realizzazione di scavi e volumetrie interrato è subordinata alla verifica della presenza e della profondità della falda acquifera tramite un apposito monitoraggio piezometrico, al fine di valutare la sua compatibilità con le prescrizioni di cui all' Art. 10.1.2 della disciplina del PTCP.

INTERVENTI DI TRASFORMAZIONE DI INIZIATIVA PRIVATA

Interventi di nuova edificazione a destinazione residenziale (CR)

- CR 2 Via Giuseppe Fatini
- CR 4 Saragiolo
- CR 7 Viale Fonte Natali
- CR 9 Viale Gramsci
- CR 10 Via Rossa
- CR 15 Viale Roma
- CR 17 Via Aldo Moro
- CR 21 Viale Gramsci
- CR 23 Via dei Castagni
- CR 28 Tre Case - Via del Crocifisso
- CR 40 Viale Fonte Natali
- CR 41 Via Grossetana
- CR 42 Viale Fonte Natali
- CR 43 Viale Fonte Natali
- CR 57 Via Giardini del Marchese
- CR 69 Via del Fornacione
- CR 70 Tre Case - Via Buca di Rocco
- CR 71 Via San Michele
- ~~CR 77 Viale Fonte Natali~~
- CR 80 Viale Gramsci
- CR 81 Viale Gramsci
- CR 87 Tre Case - Via Buca di Rocco
- CR 90 Via Giuseppe Fatini
- CR 91 Via Giuseppe Fatini
- CR 93 Viale Fonte Natali
- CR 96 Viale Gramsci
- CR 97 Viale Gramsci
- CR 99 Via Giardini del Marchese

CR 2	CAPOLUOGO Via Giuseppe Fatini	SF: mq 360 circa SE: mq 150
Modalità di intervento		Diretto
Destinazioni d'uso ammesse		Residenziale
Descrizione Nuova edificazione residenziale di completamento.		
Disciplina Nell'area è ammessa la realizzazione di una nuova unità abitativa per un SE massima di mq 150. Il nuovo fabbricato sarà realizzato in aderenza e con caratteristiche planivolumetriche e architettoniche tali da assicurare un'integrazione coerente con il fabbricato esistente nel lotto contiguo, con altezza massima non superiore allo stesso. E' ammessa la realizzazione di volumetrie aggiuntive, prevalentemente interrato, da realizzarsi entro la proiezione dell'edificio a terra, con altezza utile non superiore a m 2,40, da destinare a box auto o altre funzioni di servizio alla residenza. Il progetto, corredato da elaborati utili a valutarne l'inserimento nel contesto, deve contenere una descrizione dettagliata delle sistemazioni esterne previste, estesa all'intera area di intervento.		
Condizioni di fattibilità <i>Aspetti geologici:</i> Fattibilità F.3 – La realizzazione dell'intervento è sottoposta ai vincoli di cui all'art. 11 delle NTA. La presenza di falda idrica superficiale dovrà essere individuata ed eventualmente monitorata tramite installazione di piezometri al fine valutarne le possibili interazioni con le strutture in progetto. La progettazione dovrà tenere conto della possibile presenza di fratture nell'ammasso roccioso, che possono individuare blocchi aventi comportamento rigido indipendente dando luogo a cedimenti differenziali. <i>Aspetti idraulici:</i> Fattibilità F.1 – fattibilità senza particolari prescrizioni. <i>Aspetti sismici:</i> Fattibilità F.2 – per la realizzazione degli interventi previsti valgono le prescrizioni di cui all'art. 18, c. 1 delle NTA. Fattibilità F.3 – la realizzazione degli interventi è vincolata alle prescrizioni di cui all'art. 18, c. 3: - le geometrie e le velocità sismiche dei litotipi sepolti dovranno essere ricostruite attraverso MASW o profili sismici a rifrazione, o downhole in base alla tipologia di intervento; - l'entità del contrasto di rigidità sismica dei terreni tra coperture e bedrock sismico dovrà essere valutata tramite misure del rumore di fondo; <i>Vulnerabilità degli acquiferi:</i> Gli interventi ricadono all'interno di aree in classe di sensibilità 1 – Vincolo elevato, pertanto la realizzazione di scavi e volumetrie interrato è subordinata alla verifica della presenza e della profondità della falda acquifera tramite un apposito monitoraggio piezometrico, al fine di valutare la sua compatibilità con le prescrizioni di cui all' Art. 10.1.2 della disciplina del PTCP.		
Disposizioni particolari In caso di scadenza del termine quinquennale dalla data di approvazione del presente Piano Operativo senza che sia intervenuto il rilascio del titolo edilizio, o comunque nelle more di tale adempimento, nella presente area di trasformazione si applica la disciplina di cui all'art. 63 delle NTA. Ad avvenuta realizzazione ed ultimazione degli interventi previsti, sui nuovi fabbricati sono ammessi interventi di adeguamento senza incrementi volumetrici.		

CR 4	SARAGIOLO	SF: mq 1.080 circa SE: mq 200
Modalità di intervento		Diretto
Destinazioni d'uso ammesse		Residenziale
Descrizione Nuova edificazione residenziale di completamento.		
Disciplina <p>Nell'area è ammessa la realizzazione di una nuova unità abitativa, con altezza massima non superiore a m 7,50, per un SE massima di mq 200, comprensiva del fabbricato esistente. Il nuovo edificio sarà realizzato in adiacenza a tale fabbricato, sul quale sono ammessi interventi di adeguamento. E' ammessa la realizzazione di volumetrie aggiuntive prevalentemente interrato, da realizzarsi entro la proiezione dell'edificio a terra, con altezza utile non superiore a m 2,40, da destinare a box auto o altre funzioni di servizio. In alternativa, è ammessa la realizzazione fuori terra di tali volumetrie aggiuntive, per una SE massima di mq 60 e con altezza utile non superiore a m 2,40.</p> <p>L'intervento deve essere qualitativamente caratterizzato sotto il profilo architettonico e con caratteristiche planivolumetriche tali da assicurare una integrazione coerente con l'edificio adiacente.</p> <p>Il progetto è corredato da specifici studi di inserimento dal punto di vista urbanistico e paesaggistico e da una definizione di dettaglio delle sistemazioni esterne, che dovranno necessariamente prevedere la demolizione degli edifici precari presenti all'interno dell'area.</p> <p>Eventuali interventi ricadenti all'interno delle aree di cui all'art.142. c.1, lett. c del D.Lgs. 42/2004, localizzate nella parte sud dell'area di intervento, sono limitati a interventi di sistemazione degli spazi scoperti necessariamente coerenti con le prescrizioni di cui all'art. 35, c. 9 della Disciplina del PS.</p> <p>Il progetto definisce gli interventi di sistemazione a verde in termini di ripristino delle alberature eventualmente abbattute e di mitigazione dell'impatto visivo dei nuovi fabbricati, fatto salvo il rispetto delle eventuali condizioni stabilite dalla competente autorità forestale, escludendo alterazioni significative dei valori ecosistemici e paesaggistici e l'inserimento di manufatti che possano interferire o limitare negativamente le visuali panoramiche, garantendo il mantenimento o il ripristino dei valori paesaggistici dei luoghi, la continuità ecologica e paesaggistica con le aree limitrofe e il mantenimento di adeguati livelli di permeabilità dei suoli, attraverso il ricorso a materiali ecocompatibili e permeabili.</p>		
Beni paesaggistici <p>L'area interessa <i>Aree tutelate per legge</i> di cui all'art.142. c.1, lett. c del D.Lgs. 42/2004.</p> <p>L'area interessa <i>Aree tutelate per legge</i> di cui all'art.142. c.1, lett. g del D.Lgs. 42/2004.</p> <p>Gli interventi dovranno assicurare il rispetto delle prescrizioni di cui agli artt. 8.3 e 12.3 dell'elaborato 8B – Disciplina dei beni paesaggistici del PIT-PPR.</p> <p>L'intervento è soggetto ad autorizzazione ai fini del vincolo idrogeologico e ai fini del vincolo paesaggistico.</p> <p>Eventuali interventi ricadenti all'interno delle aree di cui all'art.142. c.1, lett. c del D.Lgs. 42/2004, localizzate nella parte sud dell'area di intervento, sono limitati a interventi di sistemazione degli spazi scoperti necessariamente coerenti con le prescrizioni di cui all'art. 35, c. 9 della Disciplina del PS.</p> <p>Il progetto definisce gli interventi di sistemazione a verde in termini di ripristino delle alberature eventualmente abbattute e di mitigazione dell'impatto visivo dei nuovi fabbricati, fatto salvo il rispetto delle eventuali condizioni stabilite dalla competente autorità forestale.</p>		
Condizioni di fattibilità <p><u>Aspetti geologici:</u> Fattibilità F.2 – Gli interventi previsti sono sottoposti ai normali vincoli di cui all'Art. 10 delle NTA.</p> <p><u>Aspetti idraulici:</u> Fattibilità F.1 – fattibilità senza particolari prescrizioni.</p>		

Aspetti sismici:

Fattibilità F.3 – la realizzazione degli interventi è vincolata alle prescrizioni di cui all'Art. 18, c. 3:

- le geometrie e le velocità sismiche dei litotipi sepolti dovranno essere ricostruite attraverso MASW o profili sismici a rifrazione, o downhole in base alla tipologia di intervento;
- l'entità del contrasto di rigidità sismica dei terreni tra coperture e bedrock sismico dovrà essere valutata tramite misure del rumore di fondo;

Vulnerabilità degli acquiferi:


Le aree ricadenti in classe di sensibilità 3 non sono soggette a vincoli.

Nelle aree ricadenti in classe di sensibilità 1 – Vincolo elevato la realizzazione di scavi e volumetrie interrato è subordinata alla verifica della presenza e della profondità della falda acquifera tramite un apposito monitoraggio piezometrico, al fine di valutare la sua compatibilità con le prescrizioni di cui all' Art. 10.1.2 della disciplina del PTCP.

Disposizioni particolari

In caso di scadenza del termine quinquennale dalla data di approvazione del presente Piano Operativo senza che sia intervenuto il rilascio del titolo edilizio, o comunque nelle more di tale adempimento, agli immobili ed aree comprese nella presente area di trasformazione si applica la disciplina di cui all'art. 43 delle NTA.

Ad avvenuta realizzazione ed ultimazione degli interventi previsti, sui nuovi fabbricati sono ammessi interventi di adeguamento senza incrementi volumetrici.

CR 7	CAPOLUOGO Viale Fonte Natali	ST: mq 1.280 circa SF: mq 1.025 circa SE: mq 300
<p>LEGENDA</p> <ul style="list-style-type: none"> Area CR 7 Viabilità esistente Area di adeguamento viabilità esistente Aree pertinenziali Campo di edificazione Ingombro indicativo dei nuovi fabbricati <p>SCALA 1:1.000</p>		
Modalità di intervento		Diretto convenzionato
Destinazioni d'uso ammesse		Residenziale
Descrizione Nuova edificazione residenziale di completamento.		
<p>Disciplina</p> <p>Nell'area è ammessa la realizzazione di un nuovo fabbricato residenziale per un SE massima di mq 300, con altezza massima non superiore a m 7,50 misurata sul fronte a monte.</p> <p>L'intervento è subordinato alla sottoscrizione di apposita convenzione che dovrà prevedere la realizzazione di interventi di sistemazione della viabilità esistente, finalizzata al miglioramento delle condizioni di percorribilità e visibilità dell'innesto esistente.</p> <p>E' ammessa la realizzazione di volumetrie aggiuntive, da realizzarsi prevalentemente interrato entro la proiezione dell'edificio a terra, con altezza utile non superiore a m 2,40, da destinare a box auto o altre funzioni di servizio alla residenza.</p> <p>L'intervento deve essere qualitativamente caratterizzato sotto il profilo architettonico e con caratteristiche planivolumetriche e architettoniche tali da assicurare una integrazione coerente con gli adiacenti tessuti urbani. Il progetto, corredato da elaborati utili a valutarne l'inserimento nel contesto, deve contenere una descrizione dettagliata delle sistemazioni esterne previste, estesa all'intera area di intervento.</p> <p>Il progetto, considerato l'elevato valore di panoramicità e le interrelazioni visive che si hanno dall'area, è corredato da elaborati utili a valutarne il corretto inserimento nel contesto paesaggistico-territoriale di riferimento, attraverso la definizione di soluzioni planivolumetriche coerenti e il ricorso a forme, materiali, finiture e sistemazioni degli spazi scoperti idonee a garantire un'adeguata mitigazione degli effetti paesaggistici e ambientali.</p>		

Il progetto definisce gli interventi di sistemazione a verde in termini di mantenimento del maggior numero di alberature presenti, di ripristino delle alberature eventualmente abbattute e di mitigazione dell'impatto visivo dei nuovi fabbricati, fatto salvo il rispetto delle eventuali condizioni stabilite dalla competente autorità forestale, escludendo alterazioni significative dei valori ecosistemici e paesaggistici, garantendo il mantenimento o il ripristino dei valori paesaggistici dei luoghi, la continuità ecologica e paesaggistica con le aree limitrofe e il mantenimento di adeguati livelli di permeabilità dei suoli, attraverso il ricorso a materiali ecocompatibili e permeabili

Beni paesaggistici

L'area interessa *Aree tutelate per legge* di cui all'art.142. c.1, lett. g del D.Lgs. 42/2004.

Gli interventi dovranno assicurare il rispetto delle prescrizioni di cui all'art. 12.3 dell'elaborato 8B – Disciplina dei beni paesaggistici del PIT-PPR.

L'intervento è soggetto ad autorizzazione ai fini del vincolo idrogeologico e ai fini del vincolo paesaggistico. ~~Il progetto definisce gli interventi di sistemazione a verde in termini di ripristino delle alberature eventualmente abbattute e di mitigazione dell'impatto visivo dei nuovi fabbricati, fatto salvo il rispetto delle eventuali condizioni stabilite dalla competente autorità forestale.~~

Condizioni di fattibilità

Aspetti geologici:

Fattibilità F.3 – La realizzazione dell'intervento è sottoposta ai vincoli di cui all'Art. 11 delle NTA. Dovranno essere in particolare definite le caratteristiche geometriche (estensione e spessore) e geotecniche dei terreni di riporto eventualmente presenti su cui verranno realizzate le costruzioni in progetto attraverso un'opportuna campagna geotecnica. La presenza di falda idrica superficiale dovrà essere individuata ed eventualmente monitorata tramite installazione di piezometri al fine valutarne le possibili interazioni con le strutture in progetto. Data la presenza di fenomeni di instabilità potenziale o quiescente, la realizzazione degli interventi è subordinata alla verifica della loro compatibilità con la stabilità generale del versante.

Aspetti idraulici:

Fattibilità F.1 – fattibilità senza particolari prescrizioni.

Aspetti sismici:

Fattibilità F.3 – la realizzazione degli interventi è vincolata alle prescrizioni di cui all'art. 18, c. 3:

- le geometrie e le velocità sismiche dei litotipi sepolti dovranno essere ricostruite attraverso MASW o profili sismici a rifrazione, o downhole in base alla tipologia di intervento;
- l'entità del contrasto di rigidità sismica dei terreni tra coperture e bedrock sismico dovrà essere valutata tramite misure del rumore di fondo;
- data la presenza di fenomeni di instabilità potenziale o quiescente, dovranno essere realizzate opportune indagini geofisiche e geotecniche per la corretta definizione dell'azione sismica sulla stabilità di opere e versanti.

Vulnerabilità degli acquiferi:

Classe di sensibilità 3 – Nessun Vincolo.

Disposizioni particolari

In caso di scadenza del termine quinquennale dalla data di approvazione del presente Piano Operativo senza che sia intervenuto il rilascio del titolo edilizio, o comunque nelle more di tale adempimento, nella presente area di trasformazione si applica la disciplina di cui all'art. 63 delle NTA.

Ad avvenuta realizzazione ed ultimazione degli interventi previsti, sui nuovi fabbricati sono ammessi interventi di adeguamento senza incrementi volumetrici.

CR 9	CAPOLUOGO Viale Gramsci	SF: mq 950 circa SE: mq 200
Modalità di intervento		Diretto subordinato alla sottoscrizione di atto d'obbligo
Destinazioni d'uso ammesse		Residenziale
Descrizione Ampliamento fabbricato residenziale esistente.		
<p>Disciplina</p> <p>E' ammessa la realizzazione di volumetrie aggiuntive, da realizzarsi in aderenza al fabbricato esistente, esclusivamente se funzionali alla realizzazione di bussole antingresso, con altezza massima non superiore al fabbricato stesso.</p> <p>E' ammessa, inoltre, la realizzazione di volumetrie da destinare a box auto o altre funzioni di servizio, da localizzarsi nella parte più a valle del lotto, con altezza massima non superiore a m 3,00.</p> <p>La SE massima complessiva ammessa per gli interventi sopradescritti è pari a mq 200.</p> <p>La realizzazione di tali interventi è subordinata alla sottoscrizione di un apposito atto unilaterale d'obbligo, registrato e trascritto a cura e spese dell'interessato, atto a garantire l'uso pubblico di almeno 4 posti auto durante l'orario di esercizio dell'attività commerciale esistente. Tali posti auto potranno essere localizzati indifferentemente sia all'interno della corte privata sia nella porzione della proprietà localizzata lungo la viabilità pubblica.</p> <p>Il progetto, corredato da elaborati utili a valutarne l'inserimento nel contesto, deve prevedere soluzioni planivolumetriche, materiche e cromatiche tali da assicurare la massima integrazione con l'edificio esistente.</p>		
<p>Condizioni di fattibilità</p> <p><u>Aspetti geologici:</u></p> <p>Fattibilità F.3 – La realizzazione dell'intervento è sottoposta ai vincoli di cui all'Art. 11 delle NTA. La presenza di falda idrica superficiale dovrà essere individuata ed eventualmente monitorata tramite installazione di piezometri al fine valutarne le possibili interazioni con le strutture in progetto. La progettazione dovrà tenere conto della possibile presenza di fratture nell'ammasso roccioso, che possono individuare blocchi aventi comportamento rigido indipendente dando luogo a cedimenti differenziali. Data la presenza di fenomeni di instabilità potenziale o quiescente (DGPV) e della prossimità di un movimento franoso attivo, la realizzazione degli interventi è subordinata alla verifica della loro compatibilità con la stabilità generale del versante.</p> <p><u>Aspetti idraulici:</u></p> <p>Fattibilità F.1 – fattibilità senza particolari prescrizioni.</p> <p><u>Aspetti sismici:</u></p> <p>Fattibilità F.3 – la realizzazione degli interventi è vincolata alle prescrizioni di cui all'Art. 18, c. 3:</p> <ul style="list-style-type: none"> - le geometrie e le velocità sismiche dei litotipi sepolti dovranno essere ricostruite attraverso MASW o profili sismici a rifrazione, o downhole in base alla tipologia di intervento; - l'entità del contrasto di rigidità sismica dei terreni tra coperture e bedrock sismico dovrà essere valutata tramite misure del rumore di fondo; - data la presenza di fenomeni di instabilità potenziale o quiescente (DGPV) e della prossimità di un movimento franoso attivo, dovranno essere realizzate opportune indagini geofisiche e geotecniche per la corretta definizione dell'azione sismica sulla stabilità di opere e versanti. <p><u>Vulnerabilità degli acquiferi:</u></p> <p>Gli interventi ricadono all'interno di aree in classe di sensibilità 1 – Vincolo elevato, pertanto la realizzazione di scavi e volumetrie interrato è subordinata alla verifica della presenza e della profondità della falda acquifera tramite un apposito monitoraggio piezometrico, al fine di valutare la sua compatibilità con le prescrizioni di cui all' Art. 10.1.2 della disciplina del PTCP.</p>		

Disposizioni particolari

In caso di scadenza del termine quinquennale dalla data di approvazione del presente Piano Operativo senza che sia intervenuto il rilascio del titolo edilizio, o comunque nelle more di tale adempimento, nella presente area si applica la disciplina di cui all'art. 49 delle NTA.

Ad avvenuta realizzazione ed ultimazione degli interventi previsti, sui fabbricati sono ammessi interventi di adeguamento senza incrementi volumetrici.






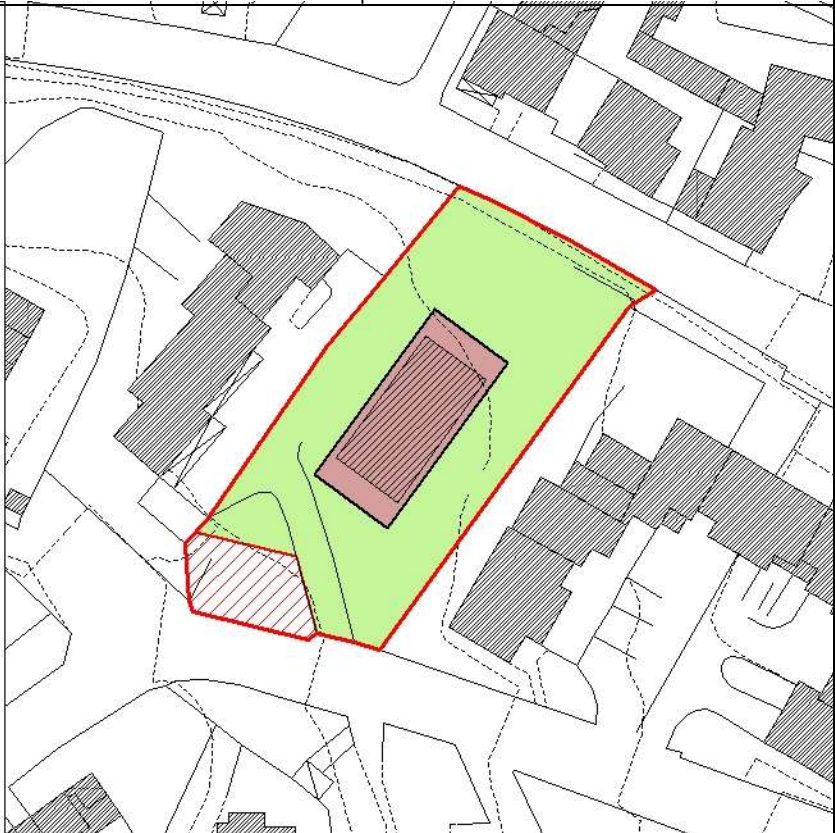
CR 10	CAPOLUOGO Via Guido Rossa	SF: mq 1.400 circa SE: mq 250
Modalità di intervento		Diretto
Destinazioni d'uso ammesse		Residenziale
Descrizione Ampliamento fabbricato residenziale esistente.		
Disciplina Sono ammessi interventi di ampliamento del fabbricato esistente per una SE massima di mq 250 e altezza non superiore a quella del fabbricato esistente E' ammessa la realizzazione di volumetrie aggiuntive, per una SE massima di mq 60 e con altezza utile non superiore a m 2,40, da destinare a box auto o altre funzioni di servizio. L'intervento deve essere qualitativamente caratterizzato sotto il profilo architettonico e con caratteristiche planivolumetriche, materiche e cromatiche e di sistemazione delle aree verdi a corredo tali da assicurare la massima integrazione con l'edificio esistente, perseguendo soluzioni armoniche per forma, dimensioni, orientamento, rapporti tra spazio aperto e costruito, con le caratteristiche morfologiche proprie del contesto urbano di riferimento e rivolte al contenimento dei livelli di impermeabilizzazione dei suoli. Il progetto, corredato da elaborati utili a valutarne l'inserimento nel contesto, deve contenere una descrizione dettagliata delle sistemazioni esterne previste, estesa all'intera area di intervento.		
Beni paesaggistici L'area è ricompresa fra gli immobili e aree di interesse pubblico di cui all'art. 136 del D. lgs. 42/2004, all'interno dell'ambito sottoposto a vincolo paesaggistico ex L. 1497/39, <i>Zona del Monte Amiata, sita nell'ambito dei Comuni Di Abbadia San Salvatore, Piancastagnaio e Castiglione d'Orcia</i> (D.M. 26/09/1959 - G.U. 243 del 1959), pertanto l'intervento è soggetto ad autorizzazione ai fini del vincolo paesaggistico. Il progetto dovrà assicurare il rispetto delle prescrizioni di cui alla sez. 4 della scheda di vincolo del PIT-PPR. Il progetto dovrà prevedere soluzioni materiche, cromatiche e di sistemazione delle aree verdi a corredo tali da assicurare la massima integrazione con il fabbricato esistente e con il contesto, perseguendo soluzioni rivolte al contenimento dei livelli di impermeabilizzazione dei suoli.		
Disposizioni particolari In caso di scadenza del termine quinquennale dalla data di approvazione del presente Piano Operativo senza che sia intervenuto il rilascio del titolo edilizio, o comunque nelle more di tale adempimento, nella presente area si applica la disciplina di cui all'art. 49 delle NTA.		
Condizioni di fattibilità <u>Aspetti geologici:</u> Fattibilità F.3 – La realizzazione dell'intervento è sottoposta ai vincoli di cui all'Art. 11 delle NTA. La presenza di falda idrica superficiale dovrà essere individuata ed eventualmente monitorata tramite installazione di piezometri al fine valutarne le possibili interazioni con le strutture in progetto. La progettazione dovrà tenere conto delle caratteristiche scadenti dei terreni presenti e della possibile presenza di blocchi sepolti, che possono dare luogo a cedimenti differenziali. <u>Aspetti idraulici:</u> Fattibilità F.1 – fattibilità senza particolari prescrizioni. <u>Aspetti sismici:</u> Fattibilità F.3 – la realizzazione degli interventi è vincolata alle prescrizioni di cui all'Art. 18, co. 3: - le geometrie e le velocità sismiche dei litotipi sepolti dovranno essere ricostruite attraverso MASW o profili sismici a rifrazione, o downhole in base alla tipologia di intervento; - l'entità del contrasto di rigidità sismica dei terreni tra coperture e bedrock sismico dovrà essere valutata tramite misure del rumore di fondo; <u>Vulnerabilità degli acquiferi:</u>		

Gli interventi ricadono all'interno di aree in classe di sensibilità 1 – Vincolo elevato, pertanto la realizzazione di scavi e volumetrie interrato è subordinata alla verifica della presenza e della profondità della falda acquifera tramite un apposito monitoraggio piezometrico, al fine di valutare la sua compatibilità con le prescrizioni di cui all' Art. 10.1.2 della disciplina del PTCP.

CR 15	CAPOLUOGO Viale Roma	SF: mq 1.080 circa SE: mq 40
Modalità di intervento		Diretto
Destinazioni d'uso ammesse		Residenziale
Descrizione Ampliamento fabbricato residenziale esistente.		
<p>Disciplina</p> <p>Sono ammessi interventi di ampliamento, da realizzarsi in aderenza ai fabbricati esistenti senza incrementi dell'altezza massima, per una SE massima di mq 40 da destinare a funzioni abitative.</p> <p>L'intervento deve essere qualitativamente caratterizzato sotto il profilo architettonico e con caratteristiche planivolumetriche, materiche e cromatiche tali da assicurare la massima integrazione con l'edificio esistente e il mantenimento o il ripristino dei valori paesaggistici dei luoghi, tramite l'utilizzo di soluzioni formali, finiture esterne e cromie compatibili con i caratteri del contesto.</p> <p>Il progetto, corredato da elaborati utili a valutarne l'inserimento nel contesto, deve contenere una descrizione dettagliata delle sistemazioni esterne previste, estesa all'intera area di intervento.</p>		
<p>Beni paesaggistici</p> <p>L'area interessa parzialmente Aree tutelate per legge di cui all'art.142. c.1, lett. g del D.Lgs. 42/2004. Eventuali interventi ricadenti all'interno di tali aree dovranno assicurare il rispetto delle prescrizioni di cui all'art. 12.3 dell'elaborato 8B — Disciplina dei beni paesaggistici del PIT-PPR.</p> <p>L'intervento è soggetto ad autorizzazione ai fini del vincolo idrogeologico e ai fini del vincolo paesaggistico.</p>		
<p>Disposizioni particolari</p> <p>In caso di scadenza del termine quinquennale dalla data di approvazione del presente Piano Operativo senza che sia intervenuto il rilascio del titolo edilizio, o comunque nelle more di tale adempimento, nella presente area si applica la disciplina di cui all'art. 49 delle NTA.</p> <p>Ad avvenuta realizzazione ed ultimazione degli interventi previsti, sui fabbricati sono ammessi interventi di adeguamento senza incrementi volumetrici.</p>		
<p>Condizioni di fattibilità</p> <p><u>Aspetti geologici:</u></p> <p>Fattibilità F.3 – La realizzazione dell'intervento è sottoposta ai vincoli di cui all'Art. 11 delle NTA. La presenza di falda idrica superficiale dovrà essere individuata ed eventualmente monitorata tramite installazione di piezometri al fine valutarne le possibili interazioni con le strutture in progetto. La progettazione dovrà tenere conto della possibile presenza di fratture nell'ammasso roccioso, che possono individuare blocchi aventi comportamento rigido indipendente dando luogo a cedimenti differenziali. Data la presenza di fenomeni di instabilità potenziale o quiescente (DGPV), la realizzazione degli interventi è subordinata alla verifica della loro compatibilità con la stabilità generale del versante.</p> <p><u>Aspetti idraulici:</u></p> <p>Fattibilità F.1 – fattibilità senza particolari prescrizioni.</p> <p><u>Aspetti sismici:</u></p> <p>Fattibilità F.3 – la realizzazione degli interventi è vincolata alle prescrizioni di cui all'Art. 18, co. 3:</p> <ul style="list-style-type: none"> - le geometrie e le velocità sismiche dei litotipi sepolti dovranno essere ricostruite attraverso MASW o profili sismici a rifrazione, o downhole in base alla tipologia di intervento; - l'entità del contrasto di rigidità sismica dei terreni tra coperture e bedrock sismico dovrà essere valutata tramite misure del rumore di fondo; - la campagna geofisica dovrà mirare all'individuazione di lineazioni e fratture riattivabili che possono potenzialmente creare deformazione in superficie e cedimenti differenziali, e la progettazione dovrà tenere conto dei possibili effetti sulle strutture. 		

Vulnerabilità degli acquiferi:

Gli interventi ricadono all'interno di aree in classe di sensibilità 1 – Vincolo elevato, pertanto la realizzazione di scavi e volumetrie interrato è subordinata alla verifica della presenza e della profondità della falda acquifera tramite un apposito monitoraggio piezometrico, al fine di valutare la sua compatibilità con le prescrizioni di cui all' Art. 10.1.2 della disciplina del PTCP.

CR 17	CAPOLUOGO Via Aldo Moro	SF: mq 1.830 circa SE: mq 400
<p>LEGENDA</p> <ul style="list-style-type: none">  Area CR 17  Area parcheggi da cedere al Comune  Aree pertinenziali  Campo di edificazione  Ingombro indicativo dei nuovi fabbricati <p>SCALA 1:1.000</p>		
Modalità di intervento		Diretto convenzionato
Destinazioni d'uso ammesse		Residenziale
Descrizione Nuova edificazione residenziale di completamento.		
<p>Disciplina</p> <p>Nell'area è ammessa la nuova edificazione a destinazione residenziale per un SE massima di mq 400, con altezza massima non superiore a m 7,50 e SC non superiore a mq 250.</p> <p>L'intervento è subordinato alla stipula di una convenzione con il Comune per la realizzazione e cessione di un parcheggio pubblico per una superficie non inferiore a mq 150 e un minimo di 6 posti auto effettivi.</p> <p>L'intervento deve essere qualitativamente caratterizzato sotto il profilo architettonico e con caratteristiche planivolumetriche, materiche e cromatiche e di sistemazione delle aree verdi a corredo, perseguendo soluzioni armoniche per forma, dimensioni, orientamento, rapporti tra spazio aperto e costruito, con le caratteristiche morfologiche proprie del contesto urbano di riferimento tali da assicurare la massima integrazione con il contesto urbano, e finalizzate al contenimento dei livelli di impermeabilizzazione dei suoli. Il progetto, corredato da elaborati utili a valutarne l'inserimento nel contesto, deve contenere una descrizione dettagliata delle sistemazioni esterne previste, estesa all'intera area di intervento.</p>		
<p>Beni paesaggistici</p> <p>L'area è compresa fra gli immobili e aree di interesse pubblico di cui all'art. 136 del D. lgs. 42/2004, all'interno dell'ambito sottoposto a vincolo paesaggistico ex L. 1497/39, <i>Zona del Monte Amiata, sita nell'ambito dei Comuni Di Abbadia San Salvatore, Piancastagnaio e Castiglione d'Orcia</i> (D.M. 26/09/1959 - G.U. 243 del 1959), pertanto l'intervento è soggetto ad autorizzazione ai fini del vincolo paesaggistico.</p>		

Il progetto dovrà assicurare il rispetto delle prescrizioni di cui alla sez. 4 della scheda di vincolo del PIT-PPR.

Il progetto dovrà prevedere soluzioni materiche, cromatiche e di sistemazione delle aree verdi a corredo tali da assicurare la massima integrazione con il contesto, perseguendo soluzioni rivolte al contenimento dei livelli di impermeabilizzazione dei suoli.

Disposizioni particolari

In caso di scadenza del termine quinquennale dalla data di approvazione del presente Piano Operativo senza che sia intervenuto il rilascio del titolo edilizio, o comunque nelle more di tale adempimento, agli immobili ed aree comprese nella presente area di trasformazione si applica la disciplina di cui all'art. 63 delle NTA.

Ad avvenuta realizzazione ed ultimazione degli interventi previsti, nella presente area si applica la disciplina di cui all'art. 49 delle NTA.

Condizioni di fattibilità

Aspetti geologici:

Fattibilità F.3 – La realizzazione dell'intervento è sottoposta ai vincoli di cui all'Art. 11 delle NTA. La presenza di falda idrica superficiale dovrà essere individuata ed eventualmente monitorata tramite installazione di piezometri al fine valutarne le possibili interazioni con le strutture in progetto. La progettazione dovrà tenere conto delle caratteristiche scadenti dei terreni presenti e della possibile presenza di blocchi sepolti, che possono dare luogo a cedimenti differenziali.

Aspetti idraulici:

Fattibilità F.1 – fattibilità senza particolari prescrizioni.

Aspetti sismici:

Fattibilità F.3 – la realizzazione degli interventi è vincolata alle prescrizioni di cui all'Art. 18, co. 3:

- le geometrie e le velocità sismiche dei litotipi sepolti dovranno essere ricostruite attraverso MASW o profili sismici a rifrazione, o downhole in base alla tipologia di intervento;
- l'entità del contrasto di rigidità sismica dei terreni tra coperture e bedrock sismico dovrà essere valutata tramite misure del rumore di fondo;

Vulnerabilità degli acquiferi:

Gli interventi ricadono all'interno di aree in classe di sensibilità 1 – Vincolo elevato, pertanto la realizzazione di scavi e volumetrie interrato è subordinata alla verifica della presenza e della profondità della falda acquifera tramite un apposito monitoraggio piezometrico, al fine di valutare la sua compatibilità con le prescrizioni di cui all' Art. 10.1.2 della disciplina del PTCP.

CR 21	CAPOLUOGO Viale Gramsci	SF: mq 1.070 circa SE: mq 100
Modalità di intervento		Diretto
Destinazioni d'uso ammesse		Residenziale
Descrizione Sostituzione di volumi secondari per realizzare nuova unità abitativa in addizione a fabbricato esistente.		
Disciplina Sono ammessi interventi di ampliamento, attraverso interventi di adeguamento e/o la sostituzione dei volumi secondari esistenti alla data di adozione del PO, funzionali alla costituzione di una nuova unità abitativa, da realizzarsi in aderenza al fabbricato esistente, e di eventuali volumetrie da destinare a funzioni di servizio alla residenza, anche in localizzazione differente all'interno del lotto, per un SE aggiuntiva massima non superiore a mq 100 e un numero massimo di due piani fuori terra. L'intervento deve essere qualitativamente caratterizzato sotto il profilo architettonico e con caratteristiche planivolumetriche, materiche e cromatiche tali da assicurare la massima integrazione con l'edificio esistente. Il progetto, corredato da elaborati utili a valutarne l'inserimento nel contesto, deve contenere una descrizione dettagliata delle sistemazioni esterne previste, estesa all'intera area di intervento.		
Disposizioni particolari In caso di scadenza del termine quinquennale dalla data di approvazione del presente Piano Operativo senza che sia intervenuto il rilascio del titolo edilizio, o comunque nelle more di tale adempimento, nella presente area si applica la disciplina di cui all'art. 49 delle NTA. Ad avvenuta realizzazione ed ultimazione degli interventi previsti, sui fabbricati sono ammessi interventi di adeguamento senza incrementi volumetrici.		
Condizioni di fattibilità <u>Aspetti geologici:</u> Fattibilità F.3 – La realizzazione dell'intervento è sottoposta ai vincoli di cui all'Art. 11 delle NTA. La presenza di falda idrica superficiale dovrà essere individuata ed eventualmente monitorata tramite installazione di piezometri al fine valutarne le possibili interazioni con le strutture in progetto. La progettazione dovrà tenere conto della possibile presenza di fratture nell'ammasso roccioso, che possono individuare blocchi aventi comportamento rigido indipendente dando luogo a cedimenti differenziali. Data la presenza di fenomeni di instabilità potenziale o quiescente (DGPV), la realizzazione degli interventi è subordinata alla verifica della loro compatibilità con la stabilità generale del versante. <u>Aspetti idraulici:</u> Fattibilità F.1 – fattibilità senza particolari prescrizioni. <u>Aspetti sismici:</u> Fattibilità F.3 – la realizzazione degli interventi è vincolata alle prescrizioni di cui all'Art. 18, c. 3: - le geometrie e le velocità sismiche dei litotipi sepolti dovranno essere ricostruite attraverso MASW o profili sismici a rifrazione, o downhole in base alla tipologia di intervento; - l'entità del contrasto di rigidità sismica dei terreni tra coperture e bedrock sismico dovrà essere valutata tramite misure del rumore di fondo; - data la presenza di fenomeni di instabilità potenziale o quiescente (DGPV), dovranno essere realizzate opportune indagini geofisiche e geotecniche per la corretta definizione dell'azione sismica sulla stabilità di opere e versanti. <u>Vulnerabilità degli acquiferi:</u> Gli interventi ricadono all'interno di aree in classe di sensibilità 1 – Vincolo elevato, pertanto la realizzazione di scavi e volumetrie interrato è subordinata alla verifica della presenza e della profondità della falda acquifera tramite un apposito monitoraggio piezometrico, al fine di valutare la sua compatibilità con le prescrizioni di cui all' Art. 10.1.2 della disciplina del PTCP.		

CR 23	CAPOLUOGO Via dei Castagni	SF: mq 520 circa SE: mq 150
Modalità di intervento		Diretto
Destinazioni d'uso ammesse		Residenziale
Descrizione Nuova edificazione residenziale di completamento.		
<p>Disciplina</p> <p>Nell'area è ammessa la realizzazione di una nuova unità abitativa per un SE massima di mq 150, con altezza massima non superiore a m 7,50.</p> <p>E' ammessa la realizzazione di volumetrie aggiuntive, per una SE massima di mq 40 e con altezza utile non superiore a m 2,40, da destinare a box auto o altre funzioni di servizio.</p> <p>L'intervento deve essere qualitativamente caratterizzato sotto il profilo architettonico e con caratteristiche planivolumetriche e architettoniche tali da assicurare una integrazione coerente con gli adiacenti tessuti urbani. La localizzazione del nuovo fabbricato sarà individuata nell'ottica di evitare, ovvero di contenere al minimo indispensabile la necessità di abbattere le alberature di alto fusto presenti, fatti salvi comprovati motivi di sicurezza o di carattere fitosanitario.</p> <p>Il progetto, corredato da elaborati utili a valutarne l'inserimento nel contesto, deve contenere una descrizione dettagliata delle sistemazioni esterne previste, estesa all'intera area di intervento.</p>		
<p>Condizioni di fattibilità</p> <p><u>Aspetti geologici:</u> Fattibilità F.2 – Gli interventi previsti sono sottoposti ai normali vincoli di cui all'Art. 10 delle NTA.</p> <p><u>Aspetti idraulici:</u> Fattibilità F.1 – fattibilità senza particolari prescrizioni.</p> <p><u>Aspetti sismici:</u> Fattibilità F.3 – la realizzazione degli interventi è vincolata alle prescrizioni di cui all'Art. 18, c. 3: - le geometrie e le velocità sismiche dei litotipi sepolti dovranno essere ricostruite attraverso MASW o profili sismici a rifrazione, o downhole in base alla tipologia di intervento; - l'entità del contrasto di rigidità sismica dei terreni tra coperture e bedrock sismico dovrà essere valutata tramite misure del rumore di fondo;</p> <p><u>Vulnerabilità degli acquiferi:</u> Gli interventi ricadono all'interno di aree in classe di sensibilità 1 – Vincolo elevato, pertanto la realizzazione di scavi e volumetrie interrato è subordinata alla verifica della presenza e della profondità della falda acquifera tramite un apposito monitoraggio piezometrico, al fine di valutare la sua compatibilità con le prescrizioni di cui all' Art. 10.1.2 della disciplina del PTCP.</p>		
<p>Disposizioni particolari</p> <p>In caso di scadenza del termine quinquennale dalla data di approvazione del presente Piano Operativo senza che sia intervenuto il rilascio del titolo edilizio, o comunque nelle more di tale adempimento, nella presente area di trasformazione si applica la disciplina di cui all'art. 63 delle NTA.</p> <p>Ad avvenuta realizzazione ed ultimazione degli interventi previsti, nella presente area si applica la disciplina di cui all'art. 49 delle NTA.</p>		

CR 28	TRE CASE Via del Crocifisso	SF: mq 650 circa SE: mq 80
<p>LEGENDA</p> <p>PLANIMETRIA</p> <ul style="list-style-type: none"> Area CR 28 Aree pertinenziali Campo di edificazione Ingombro nuovo fabbricato Area di accesso ai box auto 	<p>SCALA 1:1.000</p> <p>SEZIONE AA'</p> <p>SCALA 1:500</p>	
Modalità di intervento	Diretto	
Destinazioni d'uso ammesse	Attività di servizio alla residenza	
Descrizione Nuova edificazione box auto coperti		
<p>Disciplina</p> <p>Nell'area è ammessa la realizzazione di nuovi volumi, da destinare a box auto o altre funzioni di servizio, per un SE massima di mq 80 e con altezza massima non superiore a m 3,50. I nuovi volumi saranno realizzati parallelamente alla viabilità pubblica, nel rispetto della distanza minima di m 5 dalla stessa.</p> <p>L'intervento deve essere qualitativamente caratterizzato sotto il profilo architettonico e con caratteristiche planivolumetriche e architettoniche tali da assicurare una integrazione coerente con il contesto e il mantenimento o il ripristino dei valori paesaggistici dei luoghi, tramite l'utilizzo di soluzioni formali, finiture esterne, cromie e sistemazioni delle aree verdi a corredo compatibili con i caratteri dei luoghi, caratterizzati da prevalente naturalità, perseguendo soluzioni rivolte al contenimento dei livelli di impermeabilizzazione dei suoli e escludendo l'introduzione di elementi suscettibili di determinare interruzioni delle connessioni ecologiche.</p>		
<p>Beni paesaggistici</p> <p>L'area è ricompresa fra gli immobili e aree di interesse pubblico di cui all'art. 136 del D. lgs. 42/2004, all'interno dell'ambito sottoposto a vincolo paesaggistico ex L. 1497/39, Zona del Monte Amiata, sita nell'ambito dei Comuni Di Abbadia San Salvatore, Piancastagnaio e Castiglione d'Orcia (D.M. 26/09/1959 - G.U. 243 del 1959).</p> <p>L'area interessa Aree tutelate per legge di cui all'art.142. c.1, lett. g del D.Lgs. 42/2004.</p> <p>L'intervento è soggetto ad autorizzazione ai fini del vincolo idrogeologico e ai fini del vincolo paesaggistico.</p>		

Il progetto dovrà assicurare il rispetto delle prescrizioni di cui all'art. 12.3 dell'elaborato 8B – Disciplina dei beni paesaggistici e di cui alla sez. 4 della scheda di vincolo del PIT-PPR.

Condizioni di fattibilità

Aspetti geologici:

Fattibilità F.2 – Gli interventi previsti sono sottoposti ai normali vincoli di cui all'Art. 10 delle NTA.

Aspetti idraulici:

Fattibilità F.1 – fattibilità senza particolari prescrizioni.

Aspetti sismici:

Fattibilità F.3 – la realizzazione degli interventi è vincolata alle prescrizioni di cui all'Art. 18, co. 3:

- le geometrie e le velocità sismiche dei litotipi sepolti dovranno essere ricostruite attraverso MASW o profili sismici a rifrazione, o downhole in base alla tipologia di intervento;
- l'entità del contrasto di rigidità sismica dei terreni tra coperture e bedrock sismico dovrà essere valutata tramite misure del rumore di fondo;
- la campagna geofisica dovrà mirare all'individuazione di lineazioni e fratture riattivabili che possono potenzialmente creare deformazione in superficie e cedimenti differenziali, e la progettazione dovrà tenere conto dei possibili effetti sulle strutture.

Vulnerabilità degli acquiferi:

Gli interventi ricadono all'interno di aree in classe di sensibilità 1 – Vincolo elevato, pertanto la realizzazione di scavi e volumetrie interrato è subordinata alla verifica della presenza e della profondità della falda acquifera tramite un apposito monitoraggio piezometrico, al fine di valutare la sua compatibilità con le prescrizioni di cui all' Art. 10.1.2 della disciplina del PTCP.

Disposizioni particolari

In caso di scadenza del termine quinquennale dalla data di approvazione del presente Piano Operativo senza che sia intervenuto il rilascio del titolo edilizio, o comunque nelle more di tale adempimento, nella presente area di trasformazione si applica la disciplina di cui all'art. 63 delle NTA.

Ad avvenuta realizzazione ed ultimazione degli interventi previsti, sui nuovi fabbricati sono ammessi interventi di adeguamento senza incrementi volumetrici.

CR 40	CAPOLUOGO Viale Fonte Natali	SF: mq 675 circa SE: mq 250		
	Area CR 40		Aree pertinenziali	SCALA 1:1.000
	Localizzazione indicativa aree da cedere al Comune		Campo di edificazione	
	Tratto di viabilità da adeguare		Fabbricato da demolire	
Modalità di intervento		Diretto convenzionato		
Destinazioni d'uso ammesse		Residenziale		
Descrizione Nuova edificazione residenziale di completamento.				
<p>Disciplina</p> <p>Nell'area è ammessa la realizzazione di un nuovo fabbricato residenziale per un SE massima di mq 250, con altezza massima m 7,50 sul fronte nordovest e un massimo di due unità abitative, previa demolizione dei manufatti esistenti. E' ammessa la realizzazione di volumetrie aggiuntive prevalentemente interrato, da realizzarsi entro la proiezione dell'edificio a terra, con altezza utile non superiore a m 2,40, da destinare a box auto o altre funzioni di servizio.</p> <p>L'intervento è subordinato alla sottoscrizione di apposita convenzione che dovrà prevedere:</p> <ul style="list-style-type: none"> - interventi di adeguamento del tratto di viabilità di collegamento con il Viale Fonte Natali e cessione al Comune della porzione di proprietà; - la cessione al Comune delle aree riportate indicativamente nello schema planimetrico di riferimento, funzionali alla realizzazione del 'Percorso delle acque' previsto dal PO, la cui esatta consistenza e localizzazione sarà da definirsi in sede di convenzionamento. <p>L'intervento deve essere qualitativamente caratterizzato sotto il profilo architettonico e con caratteristiche planivolumetriche e architettoniche tali da assicurare una integrazione coerente con i caratteri del contesto e il mantenimento o il ripristino dei valori paesaggistici dei luoghi con gli adiacenti tessuti urbani. Il progetto, considerato l'elevato valore di panoramicità e le interrelazioni visive che si hanno dall'area, è corredato da elaborati utili a valutarne il corretto inserimento nel contesto</p>				

paesaggistico-territoriale di riferimento, attraverso la definizione di soluzioni planivolumetriche coerenti e il ricorso a forme, materiali, finiture e sistemazioni degli spazi scoperti idonee a garantire un'adeguata mitigazione degli effetti paesaggistici e ambientali, perseguendo soluzioni rivolte al contenimento dei livelli di impermeabilizzazione dei suoli.

Il progetto definisce gli interventi di sistemazione a verde in termini di ripristino delle alberature eventualmente abbattute e di mitigazione dell'impatto visivo dei nuovi fabbricati, fatto salvo il rispetto delle eventuali condizioni stabilite dalla competente autorità forestale, assicurando il mantenimento o il ripristino dei valori paesaggistici dei luoghi e delle connessioni ecologiche.

Beni paesaggistici

L'area interessa *Aree tutelate per legge* di cui all'art.142. c.1, lett. g del D.Lgs. 42/2004.

Il progetto dovrà assicurare il rispetto delle prescrizioni di cui all'art. 12.3 dell'elaborato 8B – Disciplina dei beni paesaggistici del PIT-PPR

L'intervento è soggetto ad autorizzazione ai fini del vincolo idrogeologico e ai fini del vincolo paesaggistico. ~~Il progetto definisce gli interventi di sistemazione a verde in termini di ripristino delle alberature eventualmente abbattute e di mitigazione dell'impatto visivo dei nuovi fabbricati, fatto salvo il rispetto delle eventuali condizioni stabilite dalla competente autorità forestale.~~

Condizioni di fattibilità

Aspetti geologici:

Fattibilità F.3 – La realizzazione dell'intervento è sottoposta ai vincoli di cui all'Art. 11 delle NTA. Dovranno essere in particolare definite le caratteristiche geometriche (estensione e spessore) e geotecniche dei terreni di riporto eventualmente presenti su cui verranno realizzate le costruzioni in progetto attraverso un'opportuna campagna geotecnica. La presenza di falda idrica superficiale dovrà essere individuata ed eventualmente monitorata tramite installazione di piezometri al fine valutarne le possibili interazioni con le strutture in progetto. La progettazione dovrà tenere conto della possibile presenza di fratture nell'ammasso roccioso che possono dare luogo a cedimenti differenziali. Data la presenza di fenomeni di instabilità potenziale o quiescente (DGPV), la realizzazione degli interventi è subordinata alla verifica della loro compatibilità con la stabilità generale del versante.

Aspetti idraulici:

Fattibilità F.1 – fattibilità senza particolari prescrizioni.

Aspetti sismici:

Fattibilità F.3 – la realizzazione degli interventi è vincolata alle prescrizioni di cui all'Art. 18, co. 3:

- le geometrie e le velocità sismiche dei litotipi sepolti dovranno essere ricostruite attraverso MASW o profili sismici a rifrazione, o downhole in base alla tipologia di intervento;
- l'entità del contrasto di rigidità sismica dei terreni tra coperture e bedrock sismico dovrà essere valutata tramite misure del rumore di fondo;
- data la presenza di fenomeni di instabilità potenziale o quiescente (DGPV), dovranno essere realizzate opportune indagini geofisiche e geotecniche per la corretta definizione dell'azione sismica sulla stabilità di opere e versanti.
- la campagna geofisica dovrà mirare all'individuazione di lineazioni e fratture riattivabili che possono potenzialmente creare deformazione in superficie e cedimenti differenziali, e la progettazione dovrà tenere conto dei possibili effetti sulle strutture.

Vulnerabilità degli acquiferi:

Classe di sensibilità 3 – Nessun Vincolo.

Disposizioni particolari

In caso di scadenza del termine quinquennale dalla data di approvazione del presente Piano Operativo senza che sia intervenuto il rilascio del titolo edilizio, o comunque nelle more di tale adempimento, nella presente area di trasformazione si applica la disciplina di cui all'art. 63 delle NTA.

Ad avvenuta realizzazione ed ultimazione degli interventi previsti, sui nuovi fabbricati sono ammessi interventi di adeguamento senza incrementi volumetrici.

CR 41	CAPOLUOGO Via Grossetana	SF: mq 1.400 circa SE: mq 100
Modalità di intervento		Diretto
Destinazioni d'uso ammesse		Residenziale
Descrizione Ampliamento fabbricato residenziale esistente.		
<p>Disciplina Sono ammessi interventi di ampliamento, da realizzarsi in aderenza al fabbricato esistente, per una SE massima di mq 100 e altezza non superiore a quella del fabbricato esistente E' ammessa la realizzazione di volumetrie aggiuntive, per una SE massima di mq 20 e con altezza utile non superiore a m 2,40, da destinare a box auto o altre funzioni di servizio. L'intervento deve essere qualitativamente caratterizzato sotto il profilo architettonico e con caratteristiche planivolumetriche, materiche e cromatiche tali da assicurare la massima integrazione con l'edificio esistente e gli adiacenti tessuti urbani, perseguendo soluzioni armoniche per forma, dimensioni, orientamento, rapporti tra spazio aperto e costruito, con le caratteristiche morfologiche proprie del contesto urbano di riferimento e rivolte al contenimento dei livelli di impermeabilizzazione dei suoli. Il progetto, corredato da elaborati utili a valutarne l'inserimento nel contesto, deve contenere una descrizione delle sistemazioni esterne previste, estesa all'intera area di intervento, che dovrà evitare, ovvero contenere al minimo indispensabile la necessità di abbattere le alberature di alto fusto presenti, fatti salvi comprovati motivi di sicurezza o di carattere fitosanitario.</p>		
<p>Beni paesaggistici L'area è ricompresa fra gli immobili e aree di interesse pubblico di cui all'art. 136 del D. lgs. 42/2004, all'interno dell'ambito sottoposto a vincolo paesaggistico ex L. 1497/39, <i>Zona del Monte Amiata, sita nell'ambito dei Comuni Di Abbadia San Salvatore, Piancastagnaio e Castiglione d'Orcia</i> (D.M. 26/09/1959 - G.U. 243 del 1959), pertanto l'intervento è soggetto ad autorizzazione ai fini del vincolo paesaggistico. Il progetto dovrà assicurare il rispetto delle prescrizioni di cui alla sez. 4 della scheda di vincolo del PIT-PPR.</p>		
<p>Disposizioni particolari In caso di scadenza del termine quinquennale dalla data di approvazione del presente Piano Operativo senza che sia intervenuto il rilascio del titolo edilizio, o comunque nelle more di tale adempimento, agli immobili ed aree comprese nella presente area di trasformazione si applica la disciplina di cui all'art. 63 delle NTA. Ad avvenuta realizzazione ed ultimazione degli interventi previsti, sui nuovi fabbricati sono ammessi interventi di adeguamento senza incrementi volumetrici.</p>		
<p>Condizioni di fattibilità <u>Aspetti geologici:</u> Fattibilità F.2 – Gli interventi previsti sono sottoposti ai normali vincoli di cui all'Art. 10 delle NTA. <u>Aspetti idraulici:</u> Fattibilità F.1 – fattibilità senza particolari prescrizioni. <u>Aspetti sismici:</u> Fattibilità F.3 – la realizzazione degli interventi è vincolata alle prescrizioni di cui all'Art. 18, co. 3: - le geometrie e le velocità sismiche dei litotipi sepolti dovranno essere ricostruite attraverso MASW o profili sismici a rifrazione, o downhole in base alla tipologia di intervento; - l'entità del contrasto di rigidità sismica dei terreni tra coperture e bedrock sismico dovrà essere valutata tramite misure del rumore di fondo; <u>Vulnerabilità degli acquiferi:</u> Gli interventi ricadono all'interno di aree in classe di sensibilità 1 – Vincolo elevato, pertanto la realizzazione di scavi e volumetrie interrato è subordinata alla verifica della presenza e della profondità della falda acquifera tramite un apposito monitoraggio piezometrico, al fine di valutare la sua compatibilità con le prescrizioni di cui all' Art. 10.1.2 della disciplina del PTCP.</p>		

CR 42	CAPOLUOGO Viale Fonte Natali	SF: mq 650 circa SE: mq 120
Modalità di intervento		Diretto
Destinazioni d'uso ammesse		Residenziale
Descrizione Cambio di destinazione d'uso e ampliamento di fabbricato esistente attualmente adibito a magazzino per realizzare nuova unità abitativa.		
Disciplina Nell'area è ammessa la realizzazione di una unità abitativa, attraverso interventi di ampliamento, ovvero di sostituzione del fabbricato esistente, per un SE complessiva massima di mq 120 e con altezza massima non superiore a m 4,50 misurata sul fronte nord. E' ammessa la realizzazione di volumetrie aggiuntive prevalentemente interrato, da realizzarsi entro la proiezione dell'edificio a terra, con altezza utile non superiore a m 2,40, da destinare a box auto o altre funzioni di servizio. L'intervento deve essere qualitativamente caratterizzato sotto il profilo architettonico e con caratteristiche planivolumetriche e architettoniche tali da assicurare una integrazione coerente con gli adiacenti tessuti urbani. Il progetto, corredato da elaborati utili a valutarne l'inserimento nel contesto, deve contenere una descrizione delle sistemazioni esterne previste, estesa all'intera area di intervento, che dovrà evitare, ovvero contenere al minimo indispensabile la necessità di abbattere le alberature di alto fusto presenti, fatti salvi comprovati motivi di sicurezza o di carattere fitosanitario.		
Disposizioni particolari In caso di scadenza del termine quinquennale dalla data di approvazione del presente Piano Operativo senza che sia intervenuto il rilascio del titolo edilizio, o comunque nelle more di tale adempimento, nella presente area di trasformazione si applica la disciplina di cui all'art. 63 delle NTA. Ad avvenuta realizzazione ed ultimazione degli interventi previsti, sui nuovi fabbricati sono ammessi interventi di adeguamento senza incrementi volumetrici.		
Condizioni di fattibilità <u>Aspetti geologici:</u> Fattibilità F.3 – La realizzazione dell'intervento è sottoposta ai vincoli di cui all'Art. 11 delle NTA. La presenza di falda idrica superficiale dovrà essere individuata ed eventualmente monitorata tramite installazione di piezometri al fine valutarne le possibili interazioni con le strutture in progetto. La progettazione dovrà tenere conto della possibile presenza di fratture nell'ammasso roccioso che possono dare luogo a cedimenti differenziali. Data la presenza di fenomeni di instabilità potenziale o quiescente (DGPV) e della prossimità di un movimento franoso attivo, la realizzazione degli interventi è subordinata alla verifica della loro compatibilità con la stabilità generale del versante. <u>Aspetti idraulici:</u> Fattibilità F.1 – fattibilità senza particolari prescrizioni. <u>Aspetti sismici:</u> Fattibilità F.3 – la realizzazione degli interventi è vincolata alle prescrizioni di cui all'Art. 18, c. 3: - le geometrie e le velocità sismiche dei litotipi sepolti dovranno essere ricostruite attraverso MASW o profili sismici a rifrazione, o downhole in base alla tipologia di intervento; - l'entità del contrasto di rigidità sismica dei terreni tra coperture e bedrock sismico dovrà essere valutata tramite misure del rumore di fondo; - data la presenza di fenomeni di instabilità potenziale o quiescente (DGPV) e della prossimità di un movimento franoso attivo, la realizzazione degli interventi è subordinata alla verifica della loro compatibilità con la stabilità generale del versante.		

- la campagna geofisica dovrà mirare all'individuazione di lineazioni e fratture riattivabili che possono potenzialmente creare deformazione in superficie e cedimenti differenziali, e la progettazione dovrà tenere conto dei possibili effetti sulle strutture.

Vulnerabilità degli acquiferi:

Le aree ricadenti in classe di sensibilità 3 non sono soggette a vincoli.

Nelle aree ricadenti in classe di sensibilità 2 – Vincolo medio la realizzazione di scavi e volumetrie interrato è subordinata alla verifica della presenza e della profondità della falda acquifera tramite un apposito monitoraggio piezometrico, al fine di valutare la sua compatibilità con le prescrizioni di cui all'Art. 10.1.3 della disciplina del PTCP.

CR 43	CAPOLUOGO Viale Fonte Natali	SF: mq 500 circa SE: mq 150
Modalità di intervento		Diretto
Destinazioni d'uso ammesse		Residenziale
Descrizione Nuova edificazione residenziale di completamento.		
<p>Disciplina</p> <p>Nell'area è ammessa la realizzazione di una nuova unità abitativa per un SE massima di mq 150, con altezza massima non superiore a m 7,50.</p> <p>E' ammessa la realizzazione di volumetrie aggiuntive, per una SE massima di mq 60 e con altezza utile non superiore a m 2,40, da destinare a box auto o altre funzioni di servizio.</p> <p>Il progetto, considerato l'elevato valore di panoramicità e le interrelazioni visive che si hanno dall'area, è corredato da elaborati utili a valutarne il corretto inserimento nel contesto paesaggistico-territoriale di riferimento senza alterarne la qualità morfologica e percettiva, attraverso la definizione di soluzioni planivolumetriche e architettoniche coerenti e il ricorso a forme, materiali, finiture e sistemazioni degli spazi scoperti idonee a garantire un'adeguata mitigazione degli effetti paesaggistici e ambientali, perseguendo soluzioni rivolte al contenimento dei livelli di impermeabilizzazione dei suoli.</p>		
<p>Condizioni di fattibilità</p> <p><u>Aspetti geologici:</u></p> <p>Fattibilità F.3 – La realizzazione dell'intervento è sottoposta ai vincoli di cui all'Art. 11 delle NTA. La presenza di falda idrica superficiale dovrà essere individuata ed eventualmente monitorata tramite installazione di piezometri al fine valutarne le possibili interazioni con le strutture in progetto. Data la presenza di fenomeni di instabilità potenziale o quiescente (DGPV), la realizzazione degli interventi è subordinata alla verifica della loro compatibilità con la stabilità generale del versante.</p> <p><u>Aspetti idraulici:</u></p> <p>Fattibilità F.1 – fattibilità senza particolari prescrizioni.</p> <p><u>Aspetti sismici:</u></p> <p>Fattibilità F.3 – la realizzazione degli interventi è vincolata alle prescrizioni di cui all'Art. 18, c. 3:</p> <ul style="list-style-type: none"> - le geometrie e le velocità sismiche dei litotipi sepolti dovranno essere ricostruite attraverso MASW o profili sismici a rifrazione, o downhole in base alla tipologia di intervento; - l'entità del contrasto di rigidità sismica dei terreni tra coperture e bedrock sismico dovrà essere valutata tramite misure del rumore di fondo; - data la presenza di fenomeni di instabilità potenziale o quiescente (DGPV), dovranno essere realizzate opportune indagini geofisiche e geotecniche per la corretta definizione dell'azione sismica sulla stabilità di opere e versanti. <p><u>Vulnerabilità degli acquiferi:</u></p> <p>Gli interventi ricadono all'interno di aree in classe di sensibilità 1 – Vincolo elevato, pertanto la realizzazione di scavi e volumetrie interrato è subordinata alla verifica della presenza e della profondità della falda acquifera tramite un apposito monitoraggio piezometrico, al fine di valutare la sua compatibilità con le prescrizioni di cui all' Art. 10.1.2 della disciplina del PTCP.</p>		
<p>Disposizioni particolari</p> <p>In caso di scadenza del termine quinquennale dalla data di approvazione del presente Piano Operativo senza che sia intervenuto il rilascio del titolo edilizio, o comunque nelle more di tale adempimento, nella presente area di trasformazione si applica la disciplina di cui all'art. 63 delle NTA.</p> <p>Ad avvenuta realizzazione ed ultimazione degli interventi previsti, sui nuovi fabbricati sono ammessi interventi di adeguamento senza incrementi volumetrici.</p>		

CR 57	CAPOLUOGO Via Giardini del marchese	SF: mq 690 circa SE: mq 200
Modalità di intervento		Diretto
Destinazioni d'uso ammesse		Residenziale
Descrizione Nuova edificazione residenziale di completamento.		
Disciplina Nell'area è ammessa la realizzazione di una nuova unità abitativa per un SE massima di mq 200, con altezza massima non superiore a m 7,50. E' ammessa, inoltre, la realizzazione di volumetrie aggiuntive prevalentemente interrato, da realizzarsi entro la proiezione dell'edificio a terra, con altezza utile non superiore a m 2,40, da destinare a box auto o altre funzioni di servizio. L'intervento deve essere qualitativamente caratterizzato sotto il profilo architettonico e con caratteristiche planivolumetriche e architettoniche tali da assicurare una integrazione coerente con il contesto, da documentarsi con specifici elaborati che dovranno comprendere una descrizione dettagliata delle sistemazioni esterne previste, estesa all'intera area di intervento.		
Beni paesaggistici <i>L'area interessa parzialmente Aree tutelate per legge di cui all'art.142. c.1, lett. g del D.Lgs. 42/2004. Eventuali interventi ricadenti all'interno di tali aree dovranno assicurare il rispetto delle prescrizioni di cui all'art. 12.3 dell'elaborato 8B – Disciplina dei beni paesaggistici del PIT-PPR. L'intervento è soggetto ad autorizzazione ai fini del vincolo idrogeologico e ai fini del vincolo paesaggistico.</i>		
Disposizioni particolari In caso di scadenza del termine quinquennale dalla data di approvazione del presente Piano Operativo senza che sia intervenuto il rilascio del titolo edilizio, o comunque nelle more di tale adempimento, nella presente area di trasformazione si applica la disciplina di cui all'art. 63 delle NTA. Ad avvenuta realizzazione ed ultimazione degli interventi previsti, sui nuovi fabbricati sono ammessi interventi di adeguamento senza incrementi volumetrici.		
Condizioni di fattibilità <u>Aspetti geologici:</u> Fattibilità F.3 – La realizzazione dell'intervento è sottoposta ai vincoli di cui all'Art. 11 delle NTA. La presenza di falda idrica superficiale dovrà essere individuata ed eventualmente monitorata tramite installazione di piezometri al fine valutarne le possibili interazioni con le strutture in progetto. La progettazione dovrà tenere conto della possibile presenza di fratture nell'ammasso roccioso che possono dare luogo a cedimenti differenziali. Data la presenza di fenomeni di instabilità potenziale o quiescente (DGPV), e della prossimità di un movimento franoso attivo, la realizzazione degli interventi è subordinata alla verifica della stabilità dei terreni ante operam, in corso d'opera e post operam tramite un'adeguata campagna di monitoraggio inclinometrico, e alla eventuale progettazione e realizzazione di interventi di messa in sicurezza. <u>Aspetti idraulici:</u> Fattibilità F.1 – fattibilità senza particolari prescrizioni. <u>Aspetti sismici:</u> Fattibilità F.3 – la realizzazione degli interventi è vincolata alle prescrizioni di cui all'Art. 18, co. 3: - le geometrie e le velocità sismiche dei litotipi sepolti dovranno essere ricostruite attraverso MASW o profili sismici a rifrazione, o downhole in base alla tipologia di intervento; - l'entità del contrasto di rigidità sismica dei terreni tra coperture e bedrock sismico dovrà essere valutata tramite misure del rumore di fondo; - data la presenza di fenomeni di instabilità potenziale o quiescente (DGPV) e della prossimità di un movimento franoso attivo, dovranno essere realizzate opportune indagini geofisiche e geotecniche per la corretta definizione dell'azione sismica sulla stabilità di opere e versanti.		

- la campagna geofisica dovrà mirare all'individuazione di lineazioni e fratture riattivabili che possono potenzialmente creare deformazione in superficie e cedimenti differenziali, e la progettazione dovrà tenere conto dei possibili effetti sulle strutture.

Vulnerabilità degli acquiferi:

Classe di sensibilità 3 – Nessun Vincolo.

CR 69	CAPOLUOGO Via del Fornacione	SF: mq 320 circa SE: mq 150
Modalità di intervento		Diretto
Destinazioni d'uso ammesse		Residenziale
Descrizione Demolizione di fabbricato esistente attualmente adibito a magazzino per realizzare nuova unità abitativa.		
Disciplina Nell'area è ammessa la realizzazione di una nuova unità abitativa per un SE massima di mq 150, con altezza massima m 7,50, attraverso interventi di ampliamento o demolizione del fabbricato esistente. E' ammessa la realizzazione di volumetrie aggiuntive, per una SE massima di mq 40 e con altezza utile non superiore a m 2,40, da destinare a box auto o altre funzioni di servizio. L'intervento deve essere qualitativamente caratterizzato sotto il profilo architettonico e con caratteristiche planivolumetriche e architettoniche tali da assicurare una integrazione coerente con gli adiacenti tessuti urbani. Il progetto, corredato da elaborati utili a valutarne l'inserimento nel contesto, deve contenere una descrizione delle sistemazioni esterne previste, estesa all'intera area di intervento.		
Condizioni di fattibilità <u>Aspetti geologici:</u> Fattibilità F.3 – La realizzazione dell'intervento è sottoposta ai vincoli di cui all'Art. 11 delle NTA. La presenza di falda idrica superficiale dovrà essere individuata ed eventualmente monitorata tramite installazione di piezometri al fine valutarne le possibili interazioni con le strutture in progetto. La progettazione dovrà tenere conto della possibile presenza di fratture nell'ammasso roccioso, che possono individuare blocchi aventi comportamento rigido indipendente dando luogo a cedimenti differenziali. <u>Aspetti idraulici:</u> Fattibilità F.1 – fattibilità senza particolari prescrizioni. <u>Aspetti sismici:</u> Fattibilità F.3 – la realizzazione degli interventi è vincolata alle prescrizioni di cui all'Art. 18, c. 3: - le geometrie e le velocità sismiche dei litotipi sepolti dovranno essere ricostruite attraverso MASW o profili sismici a rifrazione, o downhole in base alla tipologia di intervento; - l'entità del contrasto di rigidità sismica dei terreni tra coperture e bedrock sismico dovrà essere valutata tramite misure del rumore di fondo; <u>Vulnerabilità degli acquiferi:</u> Gli interventi ricadono all'interno di aree in classe di sensibilità 1 – Vincolo elevato, pertanto la realizzazione di scavi e volumetrie interrato è subordinata alla verifica della presenza e della profondità della falda acquifera tramite un apposito monitoraggio piezometrico, al fine di valutare la sua compatibilità con le prescrizioni di cui all' Art. 10.1.2 della disciplina del PTCP.		
Disposizioni particolari In caso di scadenza del termine quinquennale dalla data di approvazione del presente Piano Operativo senza che sia intervenuto il rilascio del titolo edilizio, o comunque nelle more di tale adempimento, nella presente area di trasformazione si applica la disciplina di cui all'art. 63 delle NTA. Ad avvenuta realizzazione ed ultimazione degli interventi previsti, sui nuovi fabbricati sono ammessi interventi di adeguamento senza incrementi volumetrici.		

CR 70	TRE CASE Via Buca di Rocco	SF: mq 600 circa SE: mq 200
Modalità di intervento		Diretto
Destinazioni d'uso ammesse		Residenziale
Descrizione Nuova edificazione residenziale di completamento.		
<p>Disciplina Nell'area è ammessa la realizzazione di una nuova unità abitativa per una SE massima di mq 200, con altezza massima non superiore a m 7,50. E' ammessa la realizzazione di volumetrie aggiuntive prevalentemente interrato, da realizzarsi entro la proiezione dell'edificio a terra, con altezza utile non superiore a m 2,40, da destinare a box auto o altre funzioni di servizio. Il progetto, corredato da elaborati utili a valutarne l'impatto visivo, deve prevedere soluzioni planivolumetriche, materiche e cromatiche e di sistemazione degli spazi esterni, estese all'intera area di intervento, finalizzate ad assicurare una corretta integrazione con il contesto paesistico e ambientale e la mitigazione dell'impatto visivo dei nuovi fabbricati, prevedendo la tutela e l'integrazione, ovvero il ripristino delle formazioni vegetali presenti lungo i confini sudest e sudovest del lotto, assicurando il mantenimento o il ripristino dei valori paesaggistici dei luoghi, escludendo l'introduzione di elementi suscettibili di determinare interruzioni delle connessioni ecologiche, contenendo i livelli di impermeabilizzazione dei suoli.</p>		
<p>Beni paesaggistici L'area è ricompresa fra gli immobili e aree di interesse pubblico di cui all'art. 136 del D. lgs. 42/2004, all'interno dell'ambito sottoposto a vincolo paesaggistico ex L. 1497/39, <i>Zona del Monte Amiata, sita nell'ambito dei Comuni Di Abbadia San Salvatore, Piancastagnaio e Castiglione d'Orcia</i> (D.M. 26/09/1959 - G.U. 243 del 1959), pertanto l'intervento è soggetto ad autorizzazione ai fini del vincolo paesaggistico. Il progetto dovrà assicurare il rispetto delle prescrizioni di cui alla sez. 4 della scheda di vincolo del PIT-PPR. Il progetto definisce gli interventi di sistemazione a verde in termini di mitigazione dell'impatto visivo dei nuovi fabbricati e di integrazione con il contesto paesistico e ambientale, prevedendo la tutela e l'integrazione, ovvero il ripristino delle formazioni vegetali presenti lungo i confini sudest e sudovest del lotto, escludendo l'introduzione di elementi suscettibili di determinare interruzioni delle connessioni ecologiche.</p>		
<p>Disposizioni particolari In caso di scadenza del termine quinquennale dalla data di approvazione del presente Piano Operativo senza che sia intervenuto il rilascio del titolo edilizio, o comunque nelle more di tale adempimento, nella presente area di trasformazione si applica la disciplina di cui all'art. 63 delle NTA. Ad avvenuta realizzazione ed ultimazione degli interventi previsti, sui nuovi fabbricati sono ammessi interventi di adeguamento senza incrementi volumetrici.</p>		
<p>Condizioni di fattibilità <u>Aspetti geologici:</u> Fattibilità F.2 – Gli interventi previsti sono sottoposti ai normali vincoli di cui all'Art. 10 delle NTA. Fattibilità F.3 – La realizzazione dell'intervento è sottoposta ai vincoli di cui all'Art. 11 delle NTA. La presenza di falda idrica superficiale dovrà essere individuata ed eventualmente monitorata tramite installazione di piezometri al fine valutarne le possibili interazioni con le strutture in progetto. Data la prossimità di un fenomeno franoso attivo, la realizzazione degli interventi è subordinata alla verifica della loro compatibilità con la stabilità generale del versante. <u>Aspetti idraulici:</u></p>		

Fattibilità F.1 – fattibilità senza particolari prescrizioni.

Aspetti sismici:

Fattibilità F.3 – la realizzazione degli interventi è vincolata alle prescrizioni di cui all'Art. 18, c. 3:

- le geometrie e le velocità sismiche dei litotipi sepolti dovranno essere ricostruite attraverso MASW o profili sismici a rifrazione, o downhole in base alla tipologia di intervento;
- l'entità del contrasto di rigidità sismica dei terreni tra coperture e bedrock sismico dovrà essere valutata tramite misure del rumore di fondo;

Vulnerabilità degli acquiferi:

Le aree ricadenti in classe di sensibilità 3 non sono soggette a vincoli.

Nelle aree ricadenti in classe di sensibilità 1 – Vincolo elevato la realizzazione di scavi e volumetrie interrato è subordinata alla verifica della presenza e della profondità della falda acquifera tramite un apposito monitoraggio piezometrico, al fine di valutare la sua compatibilità con le prescrizioni di cui all'Art. 10.1.2 della disciplina del PTCP.

CR 71	CAPOLUOGO Via San Michele	SF: mq 860 circa SE: mq 250
Modalità di intervento		Diretto
Destinazioni d'uso ammesse		Residenziale
Descrizione Nuova edificazione residenziale di completamento.		
<p>Disciplina</p> <p>Nell'area è ammessa la nuova edificazione residenziale per un SE massima di mq 250, con altezza massima non superiore a m 7,50.</p> <p>E' ammessa la realizzazione di volumetrie aggiuntive, per una SE massima di mq 60 e con altezza utile non superiore a m 2,40, da destinare a box auto o altre funzioni di servizio.</p> <p>Il progetto, corredato da elaborati utili a valutarne l'inserimento nel contesto, dovrà prevedere soluzioni planivolumetriche, materiche e cromatiche e di sistemazione degli spazi esterni, estese all'intera area di intervento, finalizzate ad assicurare una integrazione coerente con gli adiacenti i tessuti urbani e gli ambiti periurbani, costituiti da aree boscate, presenti nelle aree limitrofe.</p> <p>Il progetto definisce gli interventi di sistemazione a verde in termini di mitigazione dell'impatto visivo del nuovo fabbricato e di integrazione con il contesto paesistico e ambientale, assicurando il mantenimento o il ripristino dei valori paesaggistici dei luoghi, prevedendo la tutela e l'integrazione delle formazioni vegetali presenti lungo i confini del lotto e il ripristino delle alberature eventualmente abbattute, escludendo l'introduzione di elementi suscettibili di determinare interruzioni delle connessioni ecologiche, contenendo i livelli di impermeabilizzazione dei suoli, fatto salvo il rispetto delle eventuali condizioni stabilite dalla competente autorità forestale.</p>		
<p>Beni paesaggistici</p> <p>L'area è ricompresa fra gli immobili e aree di interesse pubblico di cui all'art. 136 del D. lgs. 42/2004, all'interno dell'ambito sottoposto a vincolo paesaggistico ex L. 1497/39, <i>Zona del Monte Amiata, sita nell'ambito dei Comuni Di Abbadia San Salvatore, Piancastagnaio e Castiglione d'Orcia</i> (D.M. 26/09/1959 - G.U. 243 del 1959), pertanto l'intervento è soggetto ad autorizzazione ai fini del vincolo paesaggistico.</p> <p>Il progetto dovrà assicurare il rispetto delle prescrizioni di cui alla sez. 4 della scheda di vincolo del PIT-PPR.</p> <p>L'area interessa parzialmente <i>Aree tutelate per legge</i> di cui all'art.142. c.1, lett. g del D.Lgs. 42/2004</p> <p>Eventuali interventi ricadenti all'interno di tali aree dovranno assicurare il rispetto delle prescrizioni di cui all'art. 12.3 dell'elaborato 8B – <i>Disciplina dei beni paesaggistici del PIT-PPR.</i></p> <p>L'intervento è soggetto ad autorizzazione ai fini del vincolo idrogeologico e ai fini del vincolo paesaggistico.</p> <p>Il progetto definisce gli interventi di sistemazione a verde in termini di mitigazione dell'impatto visivo dei nuovi fabbricati e di integrazione con il contesto paesistico e ambientale, prevedendo la tutela e l'integrazione delle formazioni vegetali presenti lungo i confini del lotto, escludendo l'introduzione di elementi suscettibili di determinare interruzioni delle connessioni ecologiche.</p>		
<p>Condizioni di fattibilità</p> <p><u>Aspetti geologici:</u> Fattibilità F.2 – Gli interventi previsti sono sottoposti ai normali vincoli di cui all'Art. 10 delle NTA.</p> <p><u>Aspetti idraulici:</u> Fattibilità F.1 – fattibilità senza particolari prescrizioni.</p> <p><u>Aspetti sismici:</u> Fattibilità F.3 – la realizzazione degli interventi è vincolata alle prescrizioni di cui all'Art. 18, c. 3: - le geometrie e le velocità sismiche dei litotipi sepolti dovranno essere ricostruite attraverso MASW o profili sismici a rifrazione, o downhole in base alla tipologia di intervento;</p>		

- l'entità del contrasto di rigidità sismica dei terreni tra coperture e bedrock sismico dovrà essere valutata tramite misure del rumore di fondo;

Vulnerabilità degli acquiferi:

Gli interventi ricadono all'interno di aree in classe di sensibilità 1 – Vincolo elevato, pertanto la realizzazione di scavi e volumetrie interrato è subordinata alla verifica della presenza e della profondità della falda acquifera tramite un apposito monitoraggio piezometrico, al fine di valutare la sua compatibilità con le prescrizioni di cui all' Art. 10.1.2 della disciplina del PTCP.

Disposizioni particolari

In caso di scadenza del termine quinquennale dalla data di approvazione del presente Piano Operativo senza che sia intervenuto il rilascio del titolo edilizio, o comunque nelle more di tale adempimento, nella presente area di trasformazione si applica la disciplina di cui all'art. 63 delle NTA.

Ad avvenuta realizzazione ed ultimazione degli interventi previsti, sui nuovi fabbricati sono ammessi interventi di adeguamento senza incrementi volumetrici.

CR 80	CAPOLUOGO Viale Gramsci	SF: mq 2.180 4.200 circa SE: mq 800 1.200												
<table border="0"> <tr> <td data-bbox="197 1088 309 1151"></td> <td data-bbox="325 1106 481 1133">Area CR 80</td> <td data-bbox="762 1088 874 1151"></td> <td data-bbox="890 1106 1184 1133">Campo di edificazione</td> </tr> <tr> <td data-bbox="197 1160 309 1223"></td> <td data-bbox="325 1178 558 1205">Aree pertinenziali</td> <td data-bbox="762 1178 874 1240"></td> <td data-bbox="890 1178 1152 1240">Ingombro indicativo dei nuovi fabbricati</td> </tr> <tr> <td data-bbox="197 1232 309 1258"></td> <td data-bbox="325 1232 571 1258">Viabilità di servizio</td> <td colspan="2"></td> </tr> </table> <p style="text-align: right;">SCALA 1:1.000</p>				Area CR 80		Campo di edificazione		Aree pertinenziali		Ingombro indicativo dei nuovi fabbricati		Viabilità di servizio		
	Area CR 80		Campo di edificazione											
	Aree pertinenziali		Ingombro indicativo dei nuovi fabbricati											
	Viabilità di servizio													
Modalità di intervento		Diretto convenzionato												
Destinazioni d'uso ammesse		Residenziale												
Descrizione Nuova edificazione residenziale di completamento.														
<p>Disciplina</p> <p>Nell'area è ammessa la nuova edificazione residenziale per un SE massima di mq 800 1.200, e SC non superiore a mq 400 600, con numero massimo di due piani fuori terra. La quota in gronda dei nuovi fabbricati non potrà essere comunque superiore a quella del fabbricato localizzato nel lotto contiguo a ovest dell'area di intervento.</p> <p>L'intervento è subordinato alla stipula di una convenzione con il Comune per la cessione della restante porzione dell'area identificata al catasto terreni al F. 3, part. 155, con esclusione dell'area identificata dal PO con la sigla RU80.</p> <p>L'intervento dovrà prevedere la realizzazione di tre fabbricati distinti e opportunamente distanziati, localizzati lungo la viabilità pubblica, nel rispetto della distanza minima di m 5 dal confine.</p> <p>Dovrà essere conservata o reintegrata la fascia di alberature di alto fusto presente lungo il confine nord, fatti salvi gli interventi necessari a consentire l'accessibilità al lotto.</p> <p>E' ammessa la realizzazione di volumetrie aggiuntive prevalentemente interrato, da realizzarsi entro la proiezione dell'edificio a terra, con altezza utile non superiore a m 2,40, da destinare a box auto o altre funzioni di servizio.</p>														

L'intervento deve essere qualitativamente caratterizzato sotto il profilo architettonico e con caratteristiche planivolumetriche e architettoniche tali da assicurare una integrazione coerente con gli adiacenti tessuti urbani. Il progetto, corredato da elaborati utili a valutarne l'inserimento nel contesto, deve contenere una descrizione delle sistemazioni esterne previste, estesa all'intera area di intervento.

Il progetto dovrà caratterizzarsi ai fini della massima integrazione paesaggistica con le aree boscate circostanti, attraverso la definizione degli interventi di sistemazione a verde in termini di tutela del carattere di prevalente naturalità dei luoghi, di ripristino delle alberature eventualmente abbattute e di mitigazione dell'impatto visivo dei nuovi fabbricati, assicurando il mantenimento o il ripristino dei valori paesaggistici dei luoghi e delle connessioni ecologiche, contenendo i livelli di impermeabilizzazione dei suoli attraverso il ricorso a materiali permeabili e ecocompatibili. Dovrà essere conservata o reintegrata la fascia di alberature di alto fusto presente lungo il confine nord, fatti salvi gli interventi necessari a consentire l'accessibilità al lotto. Il progetto dovrà inoltre individuare aree idonee a effettuare gli interventi di rimboschimento compensativo previsti dalle norme regionali vigenti, ove prescritto dalla competente autorità forestale.

Sono ammesse soluzioni progettuali alternative a quella indicata nello schema planimetrico di riferimento, nel rispetto dei parametri e delle disposizioni di cui sopra, ove siano dimostrati effetti migliorativi in termini di corretta integrazione paesaggistica.

Beni paesaggistici

L'area interessa *Aree tutelate per legge* di cui all'art.142. c.1, lett. g del D.Lgs. 42/2004, pertanto l'intervento è soggetto ad autorizzazione ai fini del vincolo idrogeologico e ai fini del vincolo paesaggistico.

Il progetto dovrà assicurare il rispetto delle prescrizioni di cui all'art. 12.3 dell'elaborato 8B – Disciplina dei beni paesaggistici del PIT-PPR.

~~Il progetto definisce gli interventi di sistemazione a verde in termini di ripristino delle alberature eventualmente abbattute e di mitigazione dell'impatto visivo dei nuovi fabbricati, fatto salvo il rispetto delle eventuali condizioni stabilite dalla competente autorità forestale.~~

~~Il progetto dovrà inoltre individuare aree idonee a effettuare gli interventi di rimboschimento compensativo previsti dalle norme regionali vigenti, ove prescritto dalla competente autorità forestale.~~

Condizioni di fattibilità

Aspetti geologici:

Fattibilità F.3 – La realizzazione dell'intervento è sottoposta ai vincoli di cui all'Art. 11 delle NTA. La presenza di falda idrica superficiale dovrà essere individuata ed eventualmente monitorata tramite installazione di piezometri al fine valutarne le possibili interazioni con le strutture in progetto. Data la presenza di fenomeni di instabilità potenziale o quiescente (DGPV), la realizzazione degli interventi è subordinata alla verifica della loro compatibilità con la stabilità generale del versante.

Aspetti idraulici:

Fattibilità F.1 – fattibilità senza particolari prescrizioni.

Aspetti sismici:

Fattibilità F.2 – per la realizzazione degli interventi previsti valgono le prescrizioni di cui all'Art. 18, c. 1.

Fattibilità F.3 – la realizzazione degli interventi è vincolata alle prescrizioni di cui all'Art. 18, c. 3,:

- le geometrie e le velocità sismiche dei litotipi sepolti dovranno essere ricostruite attraverso MASW o profili sismici a rifrazione, o downhole in base alla tipologia di intervento;
- l'entità del contrasto di rigidità sismica dei terreni tra coperture e bedrock sismico dovrà essere valutata tramite misure del rumore di fondo;
- data la presenza di fenomeni di instabilità potenziale o quiescente (DGPV), dovranno essere realizzate opportune indagini geofisiche e geotecniche per la corretta definizione dell'azione sismica sulla stabilità di opere e versanti.

Vulnerabilità degli acquiferi:

Gli interventi ricadono all'interno di aree in classe di sensibilità 1 – Vincolo elevato, pertanto la realizzazione di scavi e volumetrie interrato è subordinata alla verifica della presenza e della profondità della falda acquifera tramite un apposito monitoraggio piezometrico, al fine di valutare la sua compatibilità con le prescrizioni di cui all' Art. 10.1.2 della disciplina del PTCP.

Disposizioni particolari

In caso di scadenza del termine quinquennale dalla data di approvazione del presente Piano Operativo senza che sia intervenuto il rilascio del titolo edilizio, o comunque nelle more di tale adempimento, nella presente area di trasformazione si applica la disciplina di cui all'art. 63 delle NTA.

Ad avvenuta realizzazione ed ultimazione degli interventi previsti, sui nuovi fabbricati sono ammessi interventi di adeguamento senza incrementi volumetrici.

CR 81	CAPOLUOGO Viale Gramsci	SF: mq 1.400 circa SE: mq 300
Modalità di intervento		Diretto
Destinazioni d'uso ammesse		Residenziale
Descrizione Nuova edificazione residenziale di completamento.		
<p>Disciplina</p> <p>Nell'area è ammessa la realizzazione di una nuova unità abitativa nuova edificazione residenziale per un SE massima di mq 300, con altezza massima non superiore a m 7,50. E' ammessa la realizzazione di volumetrie aggiuntive, per una SE massima di mq 60 e con altezza utile non superiore a m 2,40, da destinare a box auto o altre funzioni di servizio.</p> <p>L'intervento dovrà perseguire un'aggregazione coerente con i contigui tessuti urbani, escludendo la costituzione di volumetrie isolate avulse dal contesto e prediligendo la localizzazione dei nuovi volumi nella parte nord del lotto.</p> <p>Il progetto, corredato da elaborati utili a valutarne l'impatto visivo, dovrà essere qualitativamente caratterizzato sotto il profilo architettonico, prevedendo soluzioni planivolumetriche, materiche e cromatiche e di sistemazione degli spazi esterni, estese all'intera area di intervento, finalizzate ad assicurare una corretta integrazione con il contesto paesistico e ambientale.</p> <p>L'intervento deve essere qualitativamente caratterizzato sotto il profilo architettonico e con caratteristiche planivolumetriche e architettoniche tali da assicurare una integrazione coerente con gli adiacenti tessuti urbani. Il progetto, corredato da elaborati utili a valutarne l'inserimento nel contesto, deve contenere una descrizione delle sistemazioni esterne previste, estesa all'intera area di intervento.</p>		
<p>Disposizioni particolari</p> <p>In caso di scadenza del termine quinquennale dalla data di approvazione del presente Piano Operativo senza che sia intervenuto il rilascio del titolo edilizio, o comunque nelle more di tale adempimento, nella presente area di trasformazione si applica la disciplina di cui all'art. 63 delle NTA.</p> <p>Ad avvenuta realizzazione ed ultimazione degli interventi previsti, sui nuovi fabbricati sono ammessi interventi di conservazione e adeguamento senza incrementi volumetrici.</p>		
<p>Condizioni di fattibilità</p> <p><u>Aspetti geologici:</u></p> <p>Fattibilità F.3 – La realizzazione dell'intervento è sottoposta ai vincoli di cui all'Art. 11 delle NTA. La presenza di falda idrica superficiale dovrà essere individuata ed eventualmente monitorata tramite installazione di piezometri al fine valutarne le possibili interazioni con le strutture in progetto. La progettazione dovrà tenere conto della possibile presenza di fratture nell'ammasso roccioso, che possono individuare blocchi aventi comportamento rigido indipendente dando luogo a cedimenti differenziali. Data la presenza di fenomeni di instabilità potenziale o quiescente (DGPV), la realizzazione degli interventi è subordinata alla verifica della loro compatibilità con la stabilità generale del versante.</p> <p><u>Aspetti idraulici:</u></p> <p>Fattibilità F.1 – fattibilità senza particolari prescrizioni.</p> <p><u>Aspetti sismici:</u></p> <p>Fattibilità F.3 – la realizzazione degli interventi è vincolata alle prescrizioni di cui all'Art. 18, c. 3:</p> <ul style="list-style-type: none"> - le geometrie e le velocità sismiche dei litotipi sepolti dovranno essere ricostruite attraverso MASW o profili sismici a rifrazione, o downhole in base alla tipologia di intervento; - l'entità del contrasto di rigidità sismica dei terreni tra coperture e bedrock sismico dovrà essere valutata tramite misure del rumore di fondo; - data la presenza di fenomeni di instabilità potenziale o quiescente (DGPV), dovranno essere realizzate opportune indagini geofisiche e geotecniche per la corretta definizione dell'azione sismica sulla stabilità di opere e versanti. 		

Vulnerabilità degli acquiferi:

Gli interventi ricadono all'interno di aree in classe di sensibilità 1 – Vincolo elevato, pertanto la realizzazione di scavi e volumetrie interrato è subordinata alla verifica della presenza e della profondità della falda acquifera tramite un apposito monitoraggio piezometrico, al fine di valutare la sua compatibilità con le prescrizioni di cui all' Art. 10.1.2 della disciplina del PTCP.

CR 87	TRE CASE Via Buca di Rocco	SF: mq 500 circa SE: mq 200
Modalità di intervento		Diretto
Destinazioni d'uso ammesse		Residenziale
Descrizione Nuova edificazione residenziale di completamento.		
<p>Disciplina Nell'area è ammessa la realizzazione di un nuovo fabbricato residenziale per un SE aggiuntiva massima di mq 200, con altezza massima m 7,50. Contestualmente, sono ammessi interventi di adeguamento, ampliamento o sostituzione del fabbricato esistente, funzionali alla realizzazione degli interventi previsti. E' ammessa la realizzazione di volumetrie aggiuntive prevalentemente interrato, da realizzarsi entro la proiezione dell'edificio a terra, con altezza utile non superiore a m 2,40, da destinare a box auto o altre funzioni di servizio. Il progetto, corredato da elaborati utili a valutarne l'impatto visivo, dovrà assicurare una corretta integrazione con gli edifici esistenti, escludendo alterazioni significative delle relazioni spaziali, funzionali e percettive tra insediamento e paesaggio agrario circostante, mantenendo il carattere distintivo del rapporto di gerarchia tra edifici principali e di pertinenza deve prevedere attraverso il ricorso a soluzioni planivolumetriche, materiche e cromatiche e di sistemazione degli spazi esterni, estese all'intera area di proprietà, finalizzate alla corretta integrazione coerenti con il contesto paesistico e ambientale. Il progetto definisce gli interventi di sistemazione a verde in termini di mitigazione dell'impatto visivo dei nuovi fabbricati e di integrazione con il contesto, assicurando il mantenimento o il ripristino dei valori paesaggistici dei luoghi e delle connessioni ecologiche, contenendo i livelli di impermeabilizzazione dei suoli attraverso il ricorso a materiali permeabili e ecocompatibili.</p>		
<p>Beni paesaggistici L'area è ricompresa fra gli immobili e aree di interesse pubblico di cui all'art. 136 del D. lgs. 42/2004, all'interno dell'ambito sottoposto a vincolo paesaggistico ex L. 1497/39, <i>Zona del Monte Amiata, sita nell'ambito dei Comuni Di Abbadia San Salvatore, Piancastagnaio e Castiglione d'Orcia</i> (D.M. 26/09/1959 - G.U. 243 del 1959), pertanto l'intervento è soggetto ad autorizzazione ai fini del vincolo paesaggistico. Il progetto dovrà assicurare il rispetto delle prescrizioni di cui alla sez. 4 della scheda di vincolo del PIT-PPR. Il progetto definisce gli interventi di sistemazione a verde in termini di mitigazione dell'impatto visivo dei nuovi fabbricati e di integrazione con il contesto paesistico e ambientale, escludendo l'introduzione di elementi suscettibili di determinare interruzioni delle connessioni ecologiche.</p>		

Condizioni di fattibilità

Aspetti geologici:

Fattibilità F.2 – Gli interventi previsti sono sottoposti ai normali vincoli di cui all'Art. 10 delle NTA.

Fattibilità F.3 – La realizzazione dell'intervento è sottoposta ai vincoli di cui all'Art. 11 delle NTA. La presenza di falda idrica superficiale dovrà essere individuata ed eventualmente monitorata tramite installazione di piezometri al fine valutarne le possibili interazioni con le strutture in progetto.

Aspetti idraulici:

Fattibilità F.1 – fattibilità senza particolari prescrizioni.

Aspetti sismici:

Fattibilità F.3 – la realizzazione degli interventi è vincolata alle prescrizioni di cui all'Art. 18, c. 3:

- le geometrie e le velocità sismiche dei litotipi sepolti dovranno essere ricostruite attraverso MASW o profili sismici a rifrazione, o downhole in base alla tipologia di intervento;
- l'entità del contrasto di rigidità sismica dei terreni tra coperture e bedrock sismico dovrà essere valutata tramite misure del rumore di fondo;

Vulnerabilità degli acquiferi:







Le aree ricadenti in classe di sensibilità 3 non sono soggette a vincoli.

Nelle aree ricadenti in classe di sensibilità 1 – Vincolo elevato la realizzazione di scavi e volumetrie interrato è subordinata alla verifica della presenza e della profondità della falda acquifera tramite un apposito monitoraggio piezometrico, al fine di valutare la sua compatibilità con le prescrizioni di cui all' Art. 10.1.2 della disciplina del PTCP.

Disposizioni particolari

In caso di scadenza del termine quinquennale dalla data di approvazione del presente Piano Operativo senza che sia intervenuto il rilascio del titolo edilizio, o comunque nelle more di tale adempimento, nella presente area di trasformazione si applica la disciplina di cui all'art. 63 delle NTA.

Ad avvenuta realizzazione ed ultimazione degli interventi previsti, sui nuovi fabbricati sono ammessi interventi di adeguamento senza incrementi volumetrici.

CR 90	CAPOLUOGO Via Giuseppe Fatini	ST: mq 1.100 1.750 circa SE: mq 600
<p>LEGENDA</p> <p> Area CR 90</p> <p> Parcheggio pubblico esistente</p> <p> Area di realizzazione di parcheggi pubblici e marciapiede</p> <p> Aree pertinenziali</p> <p> Campo di edificazione</p> <p>SCALA 1:1.000</p>		
Modalità di intervento		Diretto convenzionato
Destinazioni d'uso ammesse		Residenziale
<p>Descrizione Nuova edificazione residenziale di completamento.</p>		
<p>Disciplina Nell'area è ammessa la nuova edificazione residenziale per un SE massima di mq 600, con altezza massima m 7,50, subordinata alla presentazione di un progetto unitario qualitativamente caratterizzato sotto il profilo architettonico e con caratteristiche planivolumetriche e architettoniche tali da assicurare una integrazione coerente con gli adiacenti tessuti urbani. L'intervento è subordinato alla stipula di una convenzione con il Comune per la realizzazione e cessione di un marciapiede e di parcheggi pubblici lungo il confine adiacente alla viabilità pubblica, fatta salva la superficie necessaria a consentire l'accessibilità al lotto. Tali opere saranno realizzate con caratteristiche e materiali analoghi a quelli presenti lungo la via Fatini e dovranno integrarsi pienamente con il parcheggio pubblico esistente, del quale è ammessa la riconfigurazione finalizzata all'ottenimento di tale integrazione. Il progetto, corredato da elaborati utili a valutarne l'inserimento nel contesto, deve contenere una descrizione delle sistemazioni esterne previste, estesa all'intera area di intervento. E' ammessa la realizzazione di volumetrie aggiuntive, per una SE massima di mq 120 e con altezza utile non superiore a m 2,40, da destinare a box auto o altre funzioni di servizio.</p>		

Disposizioni particolari

In caso di scadenza del termine quinquennale dalla data di approvazione del presente Piano Operativo senza che sia intervenuto il rilascio del titolo edilizio, o comunque nelle more di tale adempimento, agli immobili ed aree comprese nella presente area di trasformazione si applica la disciplina di cui all'art. 63 delle NTA.

Ad avvenuta realizzazione ed ultimazione degli interventi previsti, sui nuovi fabbricati sono ammessi interventi di adeguamento senza incrementi volumetrici.

Condizioni di fattibilità

Aspetti geologici:

Fattibilità F.3 – La realizzazione dell'intervento è sottoposta ai vincoli di cui all'Art. 11 delle NTA. La presenza di falda idrica superficiale dovrà essere individuata ed eventualmente monitorata tramite installazione di piezometri al fine valutarne le possibili interazioni con le strutture in progetto. La progettazione dovrà tenere conto della possibile presenza di fratture nell'ammasso roccioso, che possono individuare blocchi aventi comportamento rigido indipendente dando luogo a cedimenti differenziali.

Aspetti idraulici:

Fattibilità F.1 – fattibilità senza particolari prescrizioni.

Aspetti sismici:

Fattibilità F.3 – la realizzazione degli interventi è vincolata alle prescrizioni di cui all'Art. 18, co. 3:

- le geometrie e le velocità sismiche dei litotipi sepolti dovranno essere ricostruite attraverso MASW o profili sismici a rifrazione, o downhole in base alla tipologia di intervento;
- l'entità del contrasto di rigidità sismica dei terreni tra coperture e bedrock sismico dovrà essere valutata tramite misure del rumore di fondo;

Vulnerabilità degli acquiferi:

Gli interventi ricadono all'interno di aree in classe di sensibilità 1 – Vincolo elevato, pertanto la realizzazione di scavi e volumetrie interrato è subordinata alla verifica della presenza e della profondità della falda acquifera tramite un apposito monitoraggio piezometrico, al fine di valutare la sua compatibilità con le prescrizioni di cui all' Art. 10.1.2 della disciplina del PTCP.

CR 91	CAPOLUOGO Via Giuseppe Fatini	SF: mq 900 circa SE: mq 100
Modalità di intervento		Diretto
Destinazioni d'uso ammesse		Residenziale
Descrizione Ampliamento fabbricato residenziale esistente.		
Disciplina Sono ammessi interventi di ampliamento, da realizzarsi in aderenza al fabbricato esistente, per una SE massima di mq 100 e altezza non superiore a quella del fabbricato esistente E' ammessa la realizzazione di volumetrie aggiuntive, per una SE massima di mq 30 e con altezza utile non superiore a m 2,40, da destinare a box auto o altre funzioni di servizio. L'intervento deve essere qualitativamente caratterizzato sotto il profilo architettonico e con caratteristiche planivolumetriche, materiche e cromatiche tali da assicurare la massima integrazione con l'edificio esistente e gli adiacenti tessuti urbani. Il progetto, corredato da elaborati utili a valutarne l'inserimento nel contesto, deve contenere una descrizione delle sistemazioni esterne previste, estesa all'intera area di intervento, che dovrà evitare, ovvero contenere al minimo indispensabile la necessità di abbattere le alberature di alto fusto presenti, fatti salvi comprovati motivi di sicurezza o di carattere fitosanitario.		
Disposizioni particolari In caso di scadenza del termine quinquennale dalla data di approvazione del presente Piano Operativo senza che sia intervenuto il rilascio del titolo edilizio, o comunque nelle more di tale adempimento, agli immobili ed aree comprese nella presente area di trasformazione si applica la disciplina di cui all'art. 63 delle NTA. Ad avvenuta realizzazione ed ultimazione degli interventi previsti, sui nuovi fabbricati sono ammessi interventi di adeguamento senza incrementi volumetrici.		
Condizioni di fattibilità <u>Aspetti geologici:</u> Fattibilità F.3 – La realizzazione dell'intervento è sottoposta ai vincoli di cui all'Art. 11 delle NTA. La presenza di falda idrica superficiale dovrà essere individuata ed eventualmente monitorata tramite installazione di piezometri al fine valutarne le possibili interazioni con le strutture in progetto. La progettazione dovrà tenere conto della possibile presenza di fratture nell'ammasso roccioso, che possono individuare blocchi aventi comportamento rigido indipendente dando luogo a cedimenti differenziali. <u>Aspetti idraulici:</u> Fattibilità F.1 – fattibilità senza particolari prescrizioni. <u>Aspetti sismici:</u> Fattibilità F.3 – la realizzazione degli interventi è vincolata alle prescrizioni di cui all'Art. 18, co. 3: - le geometrie e le velocità sismiche dei litotipi sepolti dovranno essere ricostruite attraverso MASW o profili sismici a rifrazione, o downhole in base alla tipologia di intervento; - l'entità del contrasto di rigidità sismica dei terreni tra coperture e bedrock sismico dovrà essere valutata tramite misure del rumore di fondo; <u>Vulnerabilità degli acquiferi:</u> Gli interventi ricadono all'interno di aree in classe di sensibilità 1 – Vincolo elevato, pertanto la realizzazione di scavi e volumetrie interrato è subordinata alla verifica della presenza e della profondità della falda acquifera tramite un apposito monitoraggio piezometrico, al fine di valutare la sua compatibilità con le prescrizioni di cui all' Art. 10.1.2 della disciplina del PTCP.		

CR 93	CAPOLUOGO Viale Fonte Natali	SF: mq 650 circa SE: mq 200
Modalità di intervento		Diretto
Destinazioni d'uso ammesse		Residenziale
Descrizione Recupero volumi esistenti con ampliamento per realizzare una unità abitativa.		
<p>Disciplina</p> <p>Nell'area sono ammessi interventi di ampliamento o sostituzione del fabbricato esistente, attualmente inutilizzato, per la realizzazione di una nuova unità abitativa con SE non superiore a mq 200, con altezza massima m 7,50. E' ammessa la realizzazione di volumetrie aggiuntive, per una SE massima di mq 40 e con altezza utile non superiore a m 2,40, da destinare a box auto o altre funzioni di servizio.</p> <p>L'intervento deve essere qualitativamente caratterizzato sotto il profilo architettonico e con caratteristiche planivolumetriche e architettoniche tali da assicurare una integrazione coerente per tipi edilizi, materiali, colori ed altezze, con gli adiacenti tessuti urbani e con il contesto paesaggistico, senza alterarne la qualità morfologica e percettiva.</p> <p>Il progetto, corredato da elaborati utili a valutarne l'inserimento nel contesto, deve contenere una descrizione delle sistemazioni esterne previste, estesa all'intera area di intervento.</p>		
<p>Condizioni di fattibilità</p> <p><u>Aspetti geologici:</u> Fattibilità F.3 – La realizzazione dell'intervento è sottoposta ai vincoli di cui all'Art. 11 delle NTA. La presenza di falda idrica superficiale dovrà essere individuata ed eventualmente monitorata tramite installazione di piezometri al fine valutarne le possibili interazioni con le strutture in progetto. Data la presenza di fenomeni di instabilità potenziale o quiescente (DGPV), la realizzazione degli interventi è subordinata alla verifica della loro compatibilità con la stabilità generale del versante.</p> <p><u>Aspetti idraulici:</u> Fattibilità F.1 – fattibilità senza particolari prescrizioni.</p> <p><u>Aspetti sismici:</u> Fattibilità F.3 – la realizzazione degli interventi è vincolata alle prescrizioni di cui all'Art. 18, c. 3: - le geometrie e le velocità sismiche dei litotipi sepolti dovranno essere ricostruite attraverso MASW o profili sismici a rifrazione, o downhole in base alla tipologia di intervento; - l'entità del contrasto di rigidità sismica dei terreni tra coperture e bedrock sismico dovrà essere valutata tramite misure del rumore di fondo; - data la presenza di fenomeni di instabilità potenziale o quiescente (DGPV), dovranno essere realizzate opportune indagini geofisiche e geotecniche per la corretta definizione dell'azione sismica sulla stabilità di opere e versanti.</p> <p><u>Vulnerabilità degli acquiferi:</u> Le aree ricadenti in classe di sensibilità 3 non sono soggette a vincoli. Nelle aree ricadenti in classe di sensibilità 1 – Vincolo elevato la realizzazione di scavi e volumetrie interrato è subordinata alla verifica della presenza e della profondità della falda acquifera tramite un apposito monitoraggio piezometrico, al fine di valutare la sua compatibilità con le prescrizioni di cui all'Art. 10.1.2 della disciplina del PTCP.</p>		
<p>Disposizioni particolari</p> <p>In caso di scadenza del termine quinquennale dalla data di approvazione del presente Piano Operativo senza che sia intervenuto il rilascio del titolo edilizio, sui fabbricati esistenti sono ammessi interventi di conservazione. Ad avvenuta realizzazione ed ultimazione degli interventi previsti, sui nuovi fabbricati sono ammessi interventi di adeguamento senza incrementi volumetrici.</p>		

CR 96	CAPOLUOGO Viale Gramsci	SF: mq 850 circa SE: mq 150
Modalità di intervento		Diretto
Destinazioni d'uso ammesse		Residenziale
Descrizione Ampliamento fabbricato residenziale esistente. Nuova edificazione residenziale di completamento.		
Disciplina Sono ammessi interventi di ampliamento del fabbricato esistente per una SE massima di mq 150 e altezza non superiore a quella del fabbricato esistente. Nell'area è ammessa la realizzazione di una nuova unità abitativa per un SE massima di mq 150, con altezza massima non superiore a m 7,50. E' ammessa la realizzazione di volumetrie aggiuntive, per una SE massima di mq 40 e con altezza utile non superiore a m 2,40, da destinare a box auto o altre funzioni di servizio. L'intervento deve essere qualitativamente caratterizzato sotto il profilo architettonico e con caratteristiche planivolumetriche, architettoniche materiche e cromatiche e di sistemazione delle aree verdi a corredo tali da assicurare una integrazione coerente con l'edificio esistente per tipi edilizi, materiali, colori ed altezze, con gli adiacenti tessuti urbani e con il contesto paesaggistico, senza alterarne la qualità morfologica e percettiva, perseguendo soluzioni rivolte al contenimento dei livelli di impermeabilizzazione dei suoli. Il progetto, corredato da elaborati utili a valutarne l'inserimento nel contesto, deve contenere una descrizione delle sistemazioni esterne previste, estesa all'intera area di proprietà. Il progetto definisce gli interventi di sistemazione a verde in termini di ripristino delle alberature eventualmente abbattute e di mitigazione dell'impatto visivo dei nuovi fabbricati, fatto salvo il rispetto delle eventuali condizioni stabilite dalla competente autorità forestale.		
Beni paesaggistici L'area interessa risulta in parte interessata da <i>Arete tutelate per legge</i> di cui all'art.142. c.1, lett. g del D.Lgs. 42/2004, pertanto l'intervento è soggetto ad autorizzazione ai fini del vincolo idrogeologico e ai fini del vincolo paesaggistico. Eventuali interventi ricadenti all'interno di tali aree dovranno assicurare il rispetto delle prescrizioni di cui all'art. 12.3 dell'elaborato 8B – Disciplina dei beni paesaggistici del PIT-PPR. Il progetto definisce gli interventi di sistemazione a verde in termini di ripristino delle alberature eventualmente abbattute e di mitigazione dell'impatto visivo dei nuovi fabbricati, fatto salvo il rispetto delle eventuali condizioni stabilite dalla competente autorità forestale.		
Condizioni di fattibilità <u>Aspetti geologici:</u> Fattibilità F.3 – La realizzazione dell'intervento è sottoposta ai vincoli di cui all'Art. 11 delle NTA. La presenza di falda idrica superficiale dovrà essere individuata ed eventualmente monitorata tramite installazione di piezometri al fine valutarne le possibili interazioni con le strutture in progetto. La progettazione dovrà tenere conto della possibile presenza di fratture nell'ammasso roccioso, che possono individuare blocchi aventi comportamento rigido indipendente dando luogo a cedimenti differenziali. Data la presenza di fenomeni di instabilità potenziale o quiescente (DGPV), la realizzazione degli interventi è subordinata alla verifica della loro compatibilità con la stabilità generale del versante. <u>Aspetti idraulici:</u> Fattibilità F.1 – fattibilità senza particolari prescrizioni. <u>Aspetti sismici:</u> Fattibilità F.3 – la realizzazione degli interventi è vincolata alle prescrizioni di cui all'Art. 18, c. 3: - le geometrie e le velocità sismiche dei litotipi sepolti dovranno essere ricostruite attraverso MASW o profili sismici a rifrazione, o downhole in base alla tipologia di intervento; - l'entità del contrasto di rigidità sismica dei terreni tra coperture e bedrock sismico dovrà essere valutata tramite misure del rumore di fondo;		

- data la presenza di fenomeni di instabilità potenziale o quiescente (DGPV), dovranno essere realizzate opportune indagini geofisiche e geotecniche per la corretta definizione dell'azione sismica sulla stabilità di opere e versanti.

Vulnerabilità degli acquiferi:

Gli interventi ricadono all'interno di aree in classe di sensibilità 1 – Vincolo elevato, pertanto la realizzazione di scavi e volumetrie interrato è subordinata alla verifica della presenza e della profondità della falda acquifera tramite un apposito monitoraggio piezometrico, al fine di valutare la sua compatibilità con le prescrizioni di cui all' Art. 10.1.2 della disciplina del PTCP.

Disposizioni particolari

In caso di scadenza del termine quinquennale dalla data di approvazione del presente Piano Operativo senza che sia intervenuto il rilascio del titolo edilizio, o comunque nelle more di tale adempimento, nella presente area di trasformazione si applica la disciplina di cui all'art. 63 delle NTA.

Ad avvenuta realizzazione ed ultimazione degli interventi previsti, sui nuovi fabbricati sono ammessi interventi di adeguamento senza incrementi volumetrici.

CR 97	CAPOLUOGO Viale Gramsci	SF: mq 980 circa SE: mq 250
<p>LEGENDA</p> <ul style="list-style-type: none"> Area CR 97 Area parcheggi da cedere al Comune Aree pertinenziali Campo di edificazione Ingombro indicativo dei nuovi fabbricati <p>SCALA 1:1.000</p>		
Modalità di intervento	Diretto convenzionato	
Destinazioni d'uso ammesse	Residenziale	
Descrizione Nuova edificazione residenziale di completamento.		
<p>Disciplina</p> <p>Nell'area è ammessa la nuova edificazione residenziale per un SE massima di mq 250, con altezza massima non superiore a m 7,50.</p> <p>E' ammessa la realizzazione di volumetrie aggiuntive, per una SE massima di mq 60 e con altezza utile non superiore a m 2,40, da destinare a box auto o altre funzioni di servizio.</p> <p>L'intervento è subordinato alla stipula di una convenzione con il Comune per la realizzazione e cessione di un parcheggio pubblico per una superficie non inferiore a mq 120 e un minimo di 6 posti auto effettivi.</p> <p>L'intervento deve essere qualitativamente caratterizzato sotto il profilo architettonico e con caratteristiche planivolumetriche, materiche e cromatiche tali da assicurare la massima integrazione con il contesto urbano. Il progetto, corredato da elaborati utili a valutarne l'inserimento nel contesto, deve contenere una descrizione dettagliata delle sistemazioni esterne previste, estesa all'intera area di intervento, in termini di ripristino delle alberature eventualmente abbattute e di mitigazione dell'impatto visivo dei nuovi fabbricati</p>		
<p>Disposizioni particolari</p> <p>In caso di scadenza del termine quinquennale dalla data di approvazione del presente Piano Operativo senza che sia intervenuto il rilascio del titolo edilizio, o comunque nelle more di tale adempimento, agli immobili ed aree comprese nella presente area di trasformazione si applica la disciplina di cui all'art. 63 delle NTA.</p> <p>Ad avvenuta realizzazione ed ultimazione degli interventi previsti, sui nuovi fabbricati sono ammessi interventi di adeguamento senza incrementi volumetrici.</p>		

Condizioni di fattibilità

Aspetti geologici:

Fattibilità F.2 – Gli interventi previsti sono sottoposti ai normali vincoli di cui all'Art. 10 delle NTA.

Aspetti idraulici:

Fattibilità F.1 – fattibilità senza particolari prescrizioni.

Aspetti sismici:

Fattibilità F.3 – la realizzazione degli interventi è vincolata alle prescrizioni di cui all'Art. 18, c. 3:

- le geometrie e le velocità sismiche dei litotipi sepolti dovranno essere ricostruite attraverso MASW o profili sismici a rifrazione, o downhole in base alla tipologia di intervento;
- l'entità del contrasto di rigidità sismica dei terreni tra coperture e bedrock sismico dovrà essere valutata tramite misure del rumore di fondo;

Vulnerabilità degli acquiferi:

Gli interventi ricadono all'interno di aree in classe di sensibilità 1 – Vincolo elevato, pertanto la realizzazione di scavi e volumetrie interrato è subordinata alla verifica della presenza e della profondità della falda acquifera tramite un apposito monitoraggio piezometrico, al fine di valutare la sua compatibilità con le prescrizioni di cui all' Art. 10.1.2 della disciplina del PTCP.

CR 99	CAPOLUOGO Via Giardini del marchese	ST: mq 2.100 circa SE: mq 500 800	
	Area CR 99		Aree pertinenziali
	Area parcheggi da cedere al Comune		Campo di edificazione
	Tratto di viabilità da adeguare	SCALA 1:1.000	
Modalità di intervento		Diretto convenzionato	
Destinazioni d'uso ammesse		Residenziale	
Descrizione Nuova edificazione residenziale di completamento. Lotto residuo ex lottizzazione Fonte Natali.			
Disciplina Nell'area è ammessa la nuova edificazione residenziale per un SE massima di mq 500 800 , con altezza massima m 7,50 10,50 . E' ammessa la realizzazione di volumetrie aggiuntive prevalentemente interrato, da realizzarsi entro la proiezione dell'edificio a terra, con altezza utile non superiore a m 2,40, da destinare a box auto o altre funzioni di servizio. L'intervento è subordinato alla sottoscrizione di apposita convenzione che dovrà prevedere: <ul style="list-style-type: none"> - interventi di adeguamento del tratto di viabilità indicato nello schema planimetrico di riferimento e cessione al Comune della porzione di proprietà; - la realizzazione e cessione al Comune di parcheggi pubblici lungo il confine sudest, fatta salva la superficie necessaria a consentire l'accessibilità al lotto. L'intervento deve essere qualitativamente caratterizzato sotto il profilo architettonico e con caratteristiche planivolumetriche, architettoniche , materiche e cromatiche e di sistemazione delle aree verdi a corredo tali da assicurare un corretto inserimento nel contesto in termini di integrazione paesaggistica e di 'ricucitura' dei tessuti urbani limitrofi, perseguendo soluzioni rivolte al contenimento dei livelli di impermeabilizzazione dei suoli. la massima integrazione con il contesto paesistico e ambientale.			

Il progetto, corredato da elaborati utili a valutarne l'inserimento nel contesto, deve contenere una descrizione dettagliata delle sistemazioni esterne previste, estesa all'intera area di intervento, che dovrà prevedere la realizzazione, lungo **i confini del lotto indicati nello schema planimetrico**, ~~il confine del lotto~~ **adiacente al previsto percorso pedonale, di una siepe integrata da siepi integrate da** alberature di altezza non inferiore a cm 180 e distanza tra i tronchi non inferiore a m 5,00, costituite da specie autoctone o comunque compatibili con il contesto.

Condizioni di fattibilità

Aspetti geologici:

Fattibilità F.3 – La realizzazione dell'intervento è sottoposta ai vincoli di cui all'Art. 11 delle NTA. Dovranno essere in particolare definite le caratteristiche geometriche (estensione e spessore) e geotecniche dei terreni di riporto eventualmente presenti su cui verranno realizzate le costruzioni in progetto attraverso un'opportuna campagna geotecnica. La presenza di falda idrica superficiale dovrà essere individuata ed eventualmente monitorata tramite installazione di piezometri al fine valutarne le possibili interazioni con le strutture in progetto. La progettazione dovrà tenere conto della possibile presenza di fratture nell'ammasso roccioso che possono dare luogo a cedimenti differenziali. Data la presenza di fenomeni di instabilità potenziale o quiescente (DGPV), la realizzazione degli interventi è subordinata alla verifica della loro compatibilità con la stabilità generale del versante.

Aspetti idraulici:

Fattibilità F.1 – fattibilità senza particolari prescrizioni.

Aspetti sismici:

Fattibilità F.3 – la realizzazione degli interventi è vincolata alle prescrizioni di cui all'Art. 18, co. 3:

- le geometrie e le velocità sismiche dei litotipi sepolti dovranno essere ricostruite attraverso MASW o profili sismici a rifrazione, o downhole in base alla tipologia di intervento;
- l'entità del contrasto di rigidità sismica dei terreni tra coperture e bedrock sismico dovrà essere valutata tramite misure del rumore di fondo;
- data la presenza di fenomeni di instabilità potenziale o quiescente (DGPV), dovranno essere realizzate opportune indagini geofisiche e geotecniche per la corretta definizione dell'azione sismica sulla stabilità di opere e versanti.
- la campagna geofisica dovrà mirare all'individuazione di lineazioni e fratture riattivabili che possono potenzialmente creare deformazione in superficie e cedimenti differenziali, e la progettazione dovrà tenere conto dei possibili effetti sulle strutture.

Vulnerabilità degli acquiferi:

Classe di sensibilità 3 – Nessun Vincolo.

Disposizioni particolari


In caso di scadenza del termine quinquennale dalla data di approvazione del presente Piano Operativo senza che sia intervenuto il rilascio del titolo edilizio, o comunque nelle more di tale adempimento, agli immobili ed aree comprese nella presente area di trasformazione si applica la disciplina di cui all'art. 63 delle NTA.

Ad avvenuta realizzazione ed ultimazione degli interventi previsti, sui nuovi fabbricati sono ammessi interventi di adeguamento senza incrementi volumetrici.

INTERVENTI DI TRASFORMAZIONE DI INIZIATIVA PRIVATA

Interventi di nuova edificazione di completamento a destinazione produttiva o specialistica (CS)

- CS 1 La Rota
- CS 2 La Rota
- CS 3 La Rota
- CS 4 La Rota
- CS 5 La Rota
- CS 10 Viale Roma
- CS 11 Viale Roma
- CS 15 Ex consorzio agrario
- CS 18 Via San Martino
- CS 46 Via San Martino
- CS 50 Casa del Corto
- CS 51 Casa del Corto
- CS 52 Casa del Corto**

CS 1	CAPOLUOGO La Rota	SF: mq 1.680 circa SE: mq 400 600
<p>LEGENDA</p> <ul style="list-style-type: none"> Area CS 1 Aree pertinenziali Campo di edificazione Area verde da mantenere 	 <p>SEZIONE A-A'</p> <p>SCALA 1:1.000</p>	
Modalità di intervento	Diretto subordinato alla sottoscrizione di atto d'obbligo	
Destinazioni d'uso ammesse	Industriale e artigianale	
Descrizione Nuova edificazione artigianale di completamento.		
<p>Disciplina</p> <p>Nell'area è ammessa la nuova edificazione a destinazione artigianale per un SE massima di mq 400 600, con altezza massima m 4,50 7,50 e Superficie coperta non superiore a mq 400.</p> <p>La superficie permeabile, a intervento realizzato, non potrà essere inferiore al 40% della SF.</p> <p>Il progetto, corredato da elaborati utili a valutarne l'inserimento nel contesto, deve contenere una descrizione dettagliata delle sistemazioni esterne previste, estesa all'intera area di intervento.</p> <p>La realizzazione dell'intervento è subordinata alla sottoscrizione di un apposito atto unilaterale d'obbligo, registrato e trascritto a cura e spese dell'interessato, atto a garantire la realizzazione di filari alberati un filare alberato lungo il confine i confini est e ovest del lotto, nella parte contigua alla strada pubblica, costituito con costituiti da alberature di specie appartenenti alla vegetazione tipica della zona o comunque compatibili con il contesto, di altezza non inferiore a m 1,80 e distanza tra i tronchi non inferiore a m 5,00.</p>		

Disposizioni particolari

In caso di scadenza del termine quinquennale dalla data di approvazione del presente Piano Operativo senza che sia intervenuto il rilascio del titolo edilizio, o comunque nelle more di tale adempimento, nella presente area di trasformazione si applica la disciplina di cui all'art. 64 delle NTA.

Ad avvenuta realizzazione ed ultimazione degli interventi previsti, sui nuovi fabbricati sono ammessi interventi di adeguamento o sostituzione, nel rispetto dei parametri fissati dalla presente disciplina.

Condizioni di fattibilità

Aspetti geologici:

Fattibilità F.3 – La realizzazione dell'intervento è sottoposta ai vincoli di cui all'Art. 11 delle NTA. La presenza di falda idrica superficiale dovrà essere individuata ed eventualmente monitorata tramite installazione di piezometri al fine valutarne le possibili interazioni con le strutture in progetto.

Aspetti idraulici:

Fattibilità F.1 – fattibilità senza particolari prescrizioni.






Aspetti sismici:

Fattibilità F.3 – la realizzazione degli interventi è vincolata alle prescrizioni di cui all'Art. 18, co. 3:

- le geometrie e le velocità sismiche dei litotipi sepolti dovranno essere ricostruite attraverso MASW o profili sismici a rifrazione, o downhole in base alla tipologia di intervento;
- l'entità del contrasto di rigidità sismica dei terreni tra coperture e bedrock sismico dovrà essere valutata tramite misure del rumore di fondo;

Vulnerabilità degli acquiferi:

Classe di sensibilità 3 – Nessun Vincolo.

CS 2	CAPOLUOGO La Rota	SF: mq 730 circa SE: mq 300 400
<p>LEGENDA</p> <p> Area CS 2</p> <p> Aree pertinenziali</p> <p> Campo di edificazione</p> <p> Parcheggi di progetto</p> <p>SCALA 1:1.000</p>		
Modalità di intervento		Diretto subordinato alla sottoscrizione di atto d'obbligo
Destinazioni d'uso ammesse		Industriale e artigianale
Descrizione Nuova edificazione artigianale di completamento.		
<p>Disciplina</p> <p>Nell'area è ammessa la nuova edificazione a destinazione artigianale per un SE massima di mq 300 400, con altezza massima m 4,50 7,50 e Superficie coperta non superiore a mq 250.</p> <p>La superficie permeabile, a intervento realizzato, non potrà essere inferiore al 30% della SF.</p> <p>Il progetto, corredato da elaborati utili a valutarne l'inserimento nel contesto, deve contenere una descrizione dettagliata delle sistemazioni esterne previste, estesa all'intera area di intervento.</p> <p>La realizzazione dell'intervento è subordinata alla sottoscrizione di un apposito atto unilaterale d'obbligo, registrato e trascritto a cura e spese dell'interessato, atto a garantire la realizzazione di parcheggi pubblici nella fascia di terreno lungo strada.</p>		
<p>Disposizioni particolari</p> <p>In caso di scadenza del termine quinquennale dalla data di approvazione del presente Piano Operativo senza che sia intervenuto il rilascio del titolo edilizio, o comunque nelle more di tale adempimento, nella presente area di trasformazione si applica la disciplina di cui all'art. 64 delle NTA.</p> <p>Ad avvenuta realizzazione ed ultimazione degli interventi previsti, sui nuovi fabbricati sono ammessi interventi di adeguamento o sostituzione, nel rispetto dei parametri fissati dalla presente disciplina.</p>		

Condizioni di fattibilità

Aspetti geologici:

Fattibilità F.3 – La realizzazione dell'intervento è sottoposta ai vincoli di cui all'Art. 11 delle NTA. La presenza di falda idrica superficiale dovrà essere individuata ed eventualmente monitorata tramite installazione di piezometri al fine valutarne le possibili interazioni con le strutture in progetto.

Aspetti idraulici:

Fattibilità F.1 – fattibilità senza particolari prescrizioni.


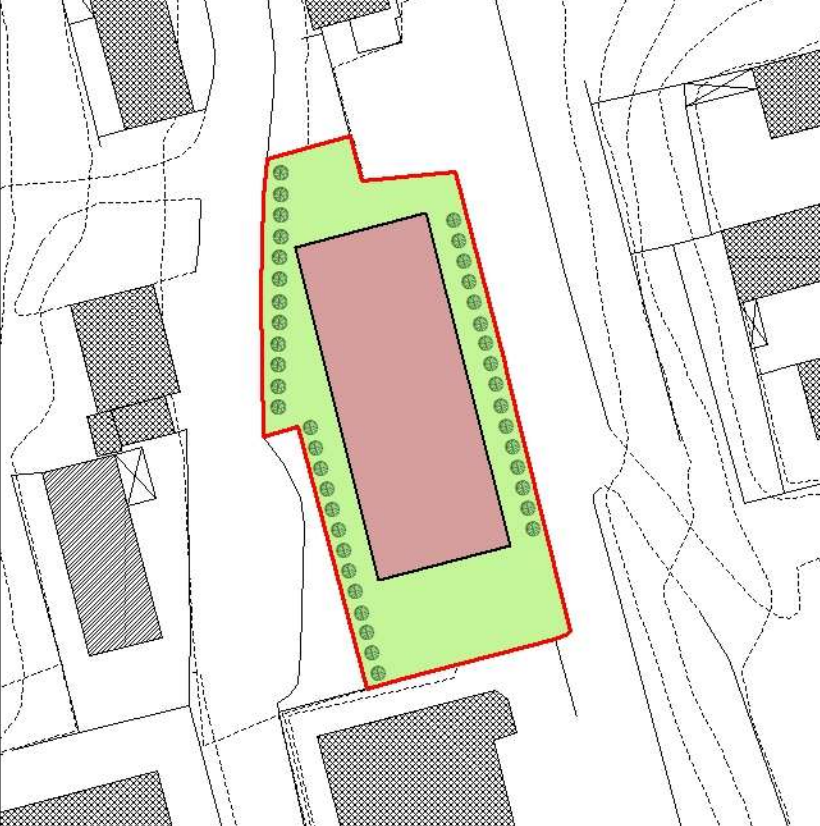
Aspetti sismici:

Fattibilità F.3 – la realizzazione degli interventi è vincolata alle prescrizioni di cui all'Art. 18, co. 3:

- le geometrie e le velocità sismiche dei litotipi sepolti dovranno essere ricostruite attraverso MASW o profili sismici a rifrazione, o downhole in base alla tipologia di intervento;
- l'entità del contrasto di rigidità sismica dei terreni tra coperture e bedrock sismico dovrà essere valutata tramite misure del rumore di fondo;

Vulnerabilità degli acquiferi:

Classe di sensibilità 3 – Nessun Vincolo.

CS 3	CAPOLUOGO La Rota	SF: mq 1.940 circa SE: mq 1.000
LEGENDA  Area CS 3 Aree pertinenziali Campo di edificazione	 SCALA 1:1.000	
Modalità di intervento	Diretto subordinato alla sottoscrizione di atto d'obbligo	
Destinazioni d'uso ammesse	Industriale e artigianale Commerciale al dettaglio	
Descrizione Nuova edificazione artigianale di completamento.		
Disciplina Nell'area è ammessa la nuova edificazione a destinazione artigianale o, in alternativa, commerciale, per una SE massima di mq 1.000, con altezza massima m 7,50 9,00 e Superficie coperta non superiore a mq 600. La superficie permeabile, a intervento realizzato, non potrà essere inferiore al 30% della SF. Il progetto, corredato da elaborati utili a valutarne l'inserimento nel contesto, deve contenere una descrizione dettagliata delle sistemazioni esterne previste, estesa all'intera area di intervento. La realizzazione dell'intervento è subordinata alla sottoscrizione di un apposito atto unilaterale d'obbligo, registrato e trascritto a cura e spese dell'interessato, atto a garantire la realizzazione di parcheggi di uso pubblico per una superficie complessiva non inferiore a mq 250. Tali aree di sosta potranno essere localizzate sia all'interno del campo di edificazione sia nelle aree pertinenziali. In caso di destinazione commerciale dell'area le aree di sosta dovranno comunque rispettare i dimensionamenti minimi previsti dalle norme regionali vigenti. Dovrà essere inoltre garantita la realizzazione di un filare alberato lungo il confine ovest i confini del lotto, come indicato nello schema planimetrico , costituiti con alberature di specie appartenenti alla vegetazione tipica della zona o comunque compatibili con il contesto, di altezza non inferiore a cm 180 e distanza tra i tronchi non inferiore a m 5,00.		

Disposizioni particolari

In caso di scadenza del termine quinquennale dalla data di approvazione del presente Piano Operativo senza che sia intervenuto il rilascio del titolo edilizio, o comunque nelle more di tale adempimento, nella presente area di trasformazione si applica la disciplina di cui all'art. 64 delle NTA.

Ad avvenuta realizzazione ed ultimazione degli interventi previsti, sui nuovi fabbricati sono ammessi interventi di adeguamento o sostituzione, nel rispetto dei parametri fissati dalla presente disciplina.

Condizioni di fattibilità

Aspetti geologici:

Fattibilità F.3 – La realizzazione dell'intervento è sottoposta ai vincoli di cui all'Art. 11 delle NTA. Dovranno essere in particolare definite le caratteristiche geometriche (estensione e spessore) e geotecniche dei terreni di riporto eventualmente presenti su cui verranno realizzate le costruzioni in progetto attraverso un'opportuna campagna geotecnica. La presenza di falda idrica superficiale dovrà essere individuata ed eventualmente monitorata tramite installazione di piezometri al fine valutarne le possibili interazioni con le strutture in progetto.

Aspetti idraulici:

Fattibilità F.1 – fattibilità senza particolari prescrizioni.


Aspetti sismici:

Fattibilità F.3 – la realizzazione degli interventi è vincolata alle prescrizioni di cui all'Art. 18, co. 3:

- le geometrie e le velocità sismiche dei litotipi sepolti dovranno essere ricostruite attraverso MASW o profili sismici a rifrazione, o downhole in base alla tipologia di intervento;
- l'entità del contrasto di rigidità sismica dei terreni tra coperture e bedrock sismico dovrà essere valutata tramite misure del rumore di fondo;

Vulnerabilità degli acquiferi:

Classe di sensibilità 3 – Nessun Vincolo.

CS 4	CAPOLUOGO La Rota	SF: mq 1.860 circa SE: mq 1.000
<p>LEGENDA</p> <ul style="list-style-type: none"> Area CS 4 Aree pertinenziali Campo di edificazione Viabilità di progetto Parcheggi di progetto Verde di connessione ecologica <p>SCALA 1:1.000</p>		
Modalità di intervento	Diretto subordinato alla sottoscrizione di atto d'obbligo	
Destinazioni d'uso ammesse	Industriale e artigianale	
Descrizione Nuova edificazione artigianale di completamento.		
<p>Disciplina</p> <p>Nell'area è ammessa la nuova edificazione a destinazione artigianale per un SE massima di mq 1.000, con altezza massima m 7,50 e Superficie coperta non superiore a mq 500 600.</p> <p>La superficie permeabile, a intervento realizzato, non potrà essere inferiore al 40% della SF.</p> <p>I nuovi fabbricati dovranno rispettare una distanza minima di m 3,00 dal confine est del lotto.</p> <p>Il progetto, corredato da elaborati utili a valutarne l'inserimento nel contesto, deve contenere una descrizione dettagliata delle sistemazioni esterne previste, estesa all'intera area di intervento.</p> <p>La realizzazione dell'intervento è subordinata alla sottoscrizione di un apposito atto unilaterale d'obbligo, registrato e trascritto a cura e spese dell'interessato, atto a garantire la realizzazione della viabilità di accesso e del parcheggio come indicato nello schema planimetrico di riferimento.</p> <p>Dovrà essere inoltre garantita la realizzazione di un filare alberato lungo il confine nord del lotto filari alberati lungo i confini del lotto, come indicato nello stesso schema, costituiti con alberature di specie appartenenti alla vegetazione tipica della zona o comunque compatibili con il contesto, di altezza non inferiore a cm 180 e distanza tra i tronchi non inferiore a m 5,00.</p>		
<p>Disposizioni particolari</p> <p>In caso di scadenza del termine quinquennale dalla data di approvazione del presente Piano Operativo senza che sia intervenuto il rilascio del titolo edilizio, o comunque nelle more di tale adempimento, nella presente area di trasformazione si applica la disciplina di cui all'art. 64 delle NTA.</p>		

Ad avvenuta realizzazione ed ultimazione degli interventi previsti, sui nuovi fabbricati sono ammessi interventi di adeguamento o sostituzione, nel rispetto dei parametri fissati dalla presente disciplina.

Condizioni di fattibilità

Aspetti geologici:

Fattibilità F.3 – La realizzazione dell'intervento è sottoposta ai vincoli di cui all'Art. 11 delle NTA. Dovranno essere in particolare definite le caratteristiche geometriche (estensione e spessore) e geotecniche dei terreni di riporto eventualmente presenti su cui verranno realizzate le costruzioni in progetto attraverso un'opportuna campagna geotecnica. La presenza di falda idrica superficiale dovrà essere individuata ed eventualmente monitorata tramite installazione di piezometri al fine valutarne le possibili interazioni con le strutture in progetto.

Aspetti idraulici:

Fattibilità F.1 – fattibilità senza particolari prescrizioni.



Aspetti sismici:

Fattibilità F.3 – la realizzazione degli interventi è vincolata alle prescrizioni di cui all'Art. 18, co. 3:

- le geometrie e le velocità sismiche dei litotipi sepolti dovranno essere ricostruite attraverso MASW o profili sismici a rifrazione, o downhole in base alla tipologia di intervento;
- l'entità del contrasto di rigidità sismica dei terreni tra coperture e bedrock sismico dovrà essere valutata tramite misure del rumore di fondo;

Vulnerabilità degli acquiferi:

Classe di sensibilità 3 – Nessun Vincolo

CS 5	CAPOLUOGO La Rota	SF: mq 2.200 circa SE: mq 800 1.000
LEGENDA 		
Modalità di intervento		Diretto subordinato alla sottoscrizione di atto d'obbligo
Destinazioni d'uso ammesse		Industriale e artigianale
Descrizione Nuova edificazione artigianale di completamento.		
Disciplina Nell'area è ammessa la nuova edificazione a destinazione artigianale per un SE massima di mq 800 1.000 , con altezza massima m 6,50 9,00 e Superficie coperta non superiore a mq 400 600 . La superficie permeabile, a intervento realizzato, non potrà essere inferiore al 30% della SF. Il progetto, corredato da elaborati utili a valutarne l'inserimento nel contesto, deve contenere una descrizione dettagliata delle sistemazioni esterne previste, estesa all'intera area di intervento. La realizzazione dell'intervento è subordinata alla sottoscrizione di un apposito atto unilaterale d'obbligo, registrato e trascritto a cura e spese dell'interessato, atto a garantire la realizzazione del parcheggio e di un tratto di viabilità pubblica come indicato nello schema planimetrico di riferimento. Il progetto definisce gli interventi di sistemazione a verde in termini di ripristino delle alberature eventualmente abbattute e di mitigazione dell'impatto visivo dei nuovi fabbricati, fatto salvo il rispetto delle eventuali condizioni stabilite dalla competente autorità forestale, assicurando il mantenimento o il ripristino dei valori paesaggistici dei luoghi e delle connessioni ecologiche, contenendo i livelli di impermeabilizzazione dei suoli, prediligendo il ricorso a materiali permeabili e ecocompatibili.		
Disposizioni particolari In caso di scadenza del termine quinquennale dalla data di approvazione del presente Piano Operativo senza che sia intervenuto il rilascio del titolo edilizio, o comunque nelle more di tale adempimento, nella presente area di trasformazione si applica la disciplina di cui all'art. 64 delle NTA.		

Ad avvenuta realizzazione ed ultimazione degli interventi previsti, sui nuovi fabbricati sono ammessi interventi di adeguamento o sostituzione, nel rispetto dei parametri fissati dalla presente disciplina.

Beni paesaggistici

L'area interessa *Aree tutelate per legge* di cui all'art.142. c.1, lett. g del D.Lgs. 42/2004.

Il progetto dovrà assicurare il rispetto delle prescrizioni di cui all'art. 12.3 dell'elaborato 8B – Disciplina dei beni paesaggistici del PIT-PPR.

L'intervento è soggetto ad autorizzazione ai fini del vincolo idrogeologico e ai fini del vincolo paesaggistico. ~~Il progetto definisce gli interventi di sistemazione a verde in termini di ripristino delle alberature eventualmente abbattute e di mitigazione dell'impatto visivo dei nuovi fabbricati, fatto salvo il rispetto delle eventuali condizioni stabilite dalla competente autorità forestale.~~

Condizioni di fattibilità

Aspetti geologici:

Fattibilità F.3 – La realizzazione dell'intervento è sottoposta ai vincoli di cui all'Art. 11 delle NTA. Dovranno essere in particolare definite le caratteristiche geometriche (estensione e spessore) e geotecniche dei terreni di riporto eventualmente presenti su cui verranno realizzate le costruzioni in progetto attraverso un'opportuna campagna geotecnica. La presenza di falda idrica superficiale dovrà essere individuata ed eventualmente monitorata tramite installazione di piezometri al fine valutarne le possibili interazioni con le strutture in progetto.

Aspetti idraulici:

Fattibilità F.1 – fattibilità senza particolari prescrizioni.

Aspetti sismici:

Fattibilità F.3 – la realizzazione degli interventi è vincolata alle prescrizioni di cui all'Art. 18, co. 3:

- le geometrie e le velocità sismiche dei litotipi sepolti dovranno essere ricostruite attraverso MASW o profili sismici a rifrazione, o downhole in base alla tipologia di intervento;
- l'entità del contrasto di rigidità sismica dei terreni tra coperture e bedrock sismico dovrà essere valutata tramite misure del rumore di fondo;



Vulnerabilità degli acquiferi:

Le aree ricadenti in classe di sensibilità 3 non sono soggette a vincoli.

Nelle aree ricadenti in classe di sensibilità 2 – Vincolo medio la realizzazione di scavi e volumetrie interrato è subordinata alla verifica della presenza e della profondità della falda acquifera tramite un apposito monitoraggio piezometrico, al fine di valutare la sua compatibilità con le prescrizioni di cui all'Art. 10.1.3 della disciplina del PTCP.

CS 10	CAPOLUOGO Viale Roma	ST: mq 2.330 circa SE: mq 700
--------------	---------------------------------------	--



 Area CS 10	 Campo di edificazione
 Localizzazione indicativa area parcheggi da cedere al Comune	 Aree verdi/pavimentate
	 Ingombro indicativo dei nuovi fabbricati

SCALA 1:1.000

Modalità di intervento	Diretto convenzionato
Destinazioni d'uso ammesse	Commerciale al dettaglio

Descrizione Nuova edificazione commerciale di completamento.

Disciplina

Nell'area è ammessa la nuova edificazione a destinazione commerciale per un SE massima di mq 700, con **SC non superiore a mq 400** e altezza massima **in gronda m 4,50 misurata sul fronte sud. 7,50 L'altezza in gronda** misurata sul fronte nord **non dovrà essere superiore a m 3,00. con SC non superiore a mq 400.**

E' ammesso l'insediamento di funzioni di servizio all'attività (uffici, magazzini, ecc.), con esclusione della residenza. La superficie complessiva utile di vendita non potrà essere superiore a mq 600.

Non è ammessa la realizzazione di nuovi accessi sulla viabilità pubblica.

La superficie permeabile, a intervento realizzato, non potrà essere inferiore al 40% della SF.

L'intervento è subordinato alla sottoscrizione di apposita convenzione che dovrà prevedere la realizzazione e cessione al Comune di parcheggi pubblici per una superficie complessiva non inferiore a mq 200. Il progetto, corredato da elaborati utili a valutarne l'inserimento nel contesto paesaggistico-territoriale di riferimento senza alterarne la qualità morfologica e percettiva, deve prevedere soluzioni planivolumetriche, materiche e cromatiche e di sistemazione degli spazi esterni, estese all'intera area di intervento, finalizzate a ridurre al minimo l'impatto visivo dei nuovi fabbricati e i livelli di

impermeabilizzazione dei suoli, a ripristinare le connessioni ecologiche e ad assicurare una corretta integrazione con l'insediamento esistente, preservando le visuali panoramiche verso valle.

Il progetto definisce gli interventi di sistemazione a verde in termini di ripristino delle alberature eventualmente abbattute e di mitigazione dell'impatto visivo dei nuovi fabbricati, fatto salvo il rispetto delle eventuali condizioni stabilite dalla competente autorità forestale.

Disposizioni particolari

In caso di scadenza del termine quinquennale dalla data di approvazione del presente Piano Operativo senza che sia intervenuto il rilascio del titolo edilizio, o comunque nelle more di tale adempimento, nella presente area di trasformazione si applica la disciplina di cui all'art. 43 delle NTA.

Ad avvenuta realizzazione ed ultimazione degli interventi previsti, sui fabbricati di nuova costruzione sono ammessi esclusivamente interventi di adeguamento, nel rispetto dei parametri fissati dalla presente disciplina.

Beni paesaggistici

L'area interessa *Aree tutelate per legge* di cui all'art.142. c.1, lett. g del D.Lgs. 42/2004, pertanto l'intervento è soggetto ad autorizzazione ai fini del vincolo idrogeologico e ai fini del vincolo paesaggistico.

Il progetto dovrà assicurare il rispetto delle prescrizioni di cui all'art. 12.3 dell'elaborato 8B – Disciplina dei beni paesaggistici del PIT-PPR.

~~Il progetto definisce gli interventi di sistemazione a verde in termini di ripristino delle alberature eventualmente abbattute e di mitigazione dell'impatto visivo dei nuovi fabbricati, fatto salvo il rispetto~~

Condizioni di fattibilità

Aspetti geologici:

Fattibilità F.3 – La realizzazione dell'intervento è sottoposta ai vincoli di cui all'Art. 11 delle NTA. Dovranno essere in particolare definite le caratteristiche geometriche (estensione e spessore) e geotecniche dei terreni di riporto eventualmente presenti su cui verranno realizzate le costruzioni in progetto attraverso un'opportuna campagna geotecnica. La presenza di falda idrica superficiale dovrà essere individuata ed eventualmente monitorata tramite installazione di piezometri al fine valutarne le possibili interazioni con le strutture in progetto. Data la presenza di fenomeni di instabilità potenziale o quiescente (DGPV) e della prossimità di un movimento franoso attivo, la realizzazione degli interventi è subordinata alla verifica della loro compatibilità con la stabilità generale del versante.

Aspetti idraulici:

Fattibilità F.1 – fattibilità senza particolari prescrizioni.

Aspetti sismici:

Fattibilità F.3 – la realizzazione degli interventi è vincolata alle prescrizioni di cui all'Art. 18, c. 3:

- le geometrie e le velocità sismiche dei litotipi sepolti dovranno essere ricostruite attraverso MASW o profili sismici a rifrazione, o downhole in base alla tipologia di intervento;
- l'entità del contrasto di rigidità sismica dei terreni tra coperture e bedrock sismico dovrà essere valutata tramite misure del rumore di fondo;
- data la presenza di fenomeni di instabilità potenziale o quiescente (DGPV) e della prossimità di un movimento franoso attivo, dovranno essere realizzate opportune indagini geofisiche e geotecniche per la corretta definizione dell'azione sismica sulla stabilità di opere e versanti.

Vulnerabilità degli acquiferi:

Le aree ricadenti in classe di sensibilità 3 non sono soggette a vincoli.

Nelle aree ricadenti in classe di sensibilità 2 – Vincolo medio la realizzazione di scavi e volumetrie interrato è subordinata alla verifica della presenza e della profondità della falda acquifera tramite un apposito monitoraggio piezometrico, al fine di valutare la sua compatibilità con le prescrizioni di cui all'Art. 10.1.3 della disciplina del PTCP.

CS 11	CAPOLUOGO Viale Roma	SF: mq 870 circa SE: mq 150
Modalità di intervento		Diretto subordinato alla sottoscrizione di atto d'obbligo
Destinazioni d'uso ammesse		Industriale e artigianale
Descrizione Ampliamento di edificio esistente per realizzare un laboratorio artigianale.		
<p>Disciplina Nell'area è ammessa la realizzazione di un nuovo fabbricato per un SE massima di mq 150, con altezza massima di m 4.50, da adibire a laboratorio artigianale e magazzino, a servizio dell'attività di apicoltura, da realizzarsi in aderenza al fabbricato esistente. L'intervento è subordinato alla sottoscrizione di un apposito atto unilaterale d'obbligo, registrato e trascritto a cura e spese dell'interessato, che preveda l'impegno alla realizzazione di interventi di sistemazione e riqualificazione degli spazi scoperti, estesi all'intera area. Il progetto, corredato da elaborati utili a valutarne l'inserimento nel contesto, deve essere qualitativamente caratterizzato sotto il profilo architettonico e con caratteristiche planivolumetriche tali da assicurare una integrazione coerente con l'edificio adiacente. Sugli edifici esistenti sono ammessi interventi di adeguamento senza incremento di volume.</p>		
<p>Disposizioni particolari In caso di scadenza del termine quinquennale dalla data di approvazione del presente Piano Operativo senza che sia intervenuto il rilascio del titolo edilizio, ovvero ad avvenuta realizzazione ed ultimazione degli interventi previsti, sui fabbricati sono ammessi esclusivamente interventi di adeguamento senza incrementi volumetrici.</p>		
<p>Condizioni di fattibilità <u>Aspetti geologici:</u> Fattibilità F.3 – La realizzazione dell'intervento è sottoposta ai vincoli di cui all'Art. 11 delle NTA. Dovranno essere in particolare definite le caratteristiche geometriche (estensione e spessore) e geotecniche dei terreni di riporto eventualmente presenti su cui verranno realizzate le costruzioni in progetto attraverso un'opportuna campagna geotecnica. La presenza di falda idrica superficiale dovrà essere individuata ed eventualmente monitorata tramite installazione di piezometri al fine valutarne le possibili interazioni con le strutture in progetto. La progettazione dovrà tenere conto della possibile presenza di fratture nell'ammasso roccioso che possono dare luogo a cedimenti differenziali. Data la presenza di fenomeni di instabilità potenziale o quiescente (DGPV), la realizzazione degli interventi è subordinata alla verifica della loro compatibilità con la stabilità generale del versante. <u>Aspetti idraulici:</u> Fattibilità F.1 – fattibilità senza particolari prescrizioni. <u>Aspetti sismici:</u> Fattibilità F.3 – la realizzazione degli interventi è vincolata alle prescrizioni di cui all'Art. 18, co. 3: - le geometrie e le velocità sismiche dei litotipi sepolti dovranno essere ricostruite attraverso MASW o profili sismici a rifrazione, o downhole in base alla tipologia di intervento; - l'entità del contrasto di rigidità sismica dei terreni tra coperture e bedrock sismico dovrà essere valutata tramite misure del rumore di fondo; - data la presenza di fenomeni di instabilità potenziale o quiescente (DGPV), dovranno essere realizzate opportune indagini geofisiche e geotecniche per la corretta definizione dell'azione sismica sulla stabilità di opere e versanti. - la campagna geofisica dovrà mirare all'individuazione di lineazioni e fratture riattivabili che possono potenzialmente creare deformazione in superficie e cedimenti differenziali, e la progettazione dovrà tenere conto dei possibili effetti sulle strutture.</p>		






Vulnerabilità degli acquiferi:

Le aree ricadenti in classe di sensibilità 3 non sono soggette a vincoli.

Nelle aree ricadenti in classe di sensibilità 1 – Vincolo elevato e in classe di sensibilità 2 – Vincolo medio la realizzazione di scavi e volumetrie interrato è subordinata alla verifica della presenza e della profondità della falda acquifera tramite un apposito monitoraggio piezometrico, al fine di valutare la sua compatibilità con le prescrizioni di cui rispettivamente agli Artt. 10.1.2 e 10.1.3 della disciplina del PTCP.

CS 15	CAPOLUOGO Ex Consorzio agrario	SF: mq 1.950 circa SE: mq 600
Modalità di intervento		Diretto
Destinazioni d'uso ammesse		Attrezzature di interesse pubblico Direzionale e di servizio
Descrizione Ex Consorzio agrario. Ristrutturazione con ampliamento e contestuale cambio di destinazione d'uso.		
Disciplina Sono ammessi interventi di ampliamento del fabbricato esistente attraverso l'incremento dell'altezza attuale fino a un massimo di m 1,50, funzionale alla realizzazione di un secondo piano di calpestio con altezza utile minima pari a m 3,00, senza incrementi della superficie coperta, subordinati alla contestuale demolizione dei volumi secondari esistenti all'interno dell'area. Gli interventi, funzionali all'insediamento di destinazioni d'uso di interesse pubblico e/o attività private di servizio, dovranno essere qualitativamente caratterizzati sotto il profilo architettonico e con caratteristiche materiche e cromatiche tali da assicurare la massima integrazione con l'edificio esistente. Il progetto, corredato da elaborati utili a valutarne l'inserimento nel contesto, deve contenere una descrizione dettagliata delle sistemazioni esterne previste, estesa all'intera area di intervento.		
Condizioni di fattibilità <u>Aspetti geologici:</u> Fattibilità F.3 – La realizzazione dell'intervento è sottoposta ai vincoli di cui all'Art. 11 delle NTA. La presenza di falda idrica superficiale dovrà essere individuata ed eventualmente monitorata tramite installazione di piezometri al fine valutarne le possibili interazioni con le strutture in progetto. La progettazione dovrà tenere conto della possibile presenza di fratture nell'ammasso roccioso, che possono individuare blocchi aventi comportamento rigido indipendente dando luogo a cedimenti differenziali. <u>Aspetti idraulici:</u> Fattibilità F.1 – fattibilità senza particolari prescrizioni. <u>Aspetti sismici:</u> Fattibilità F.3 – la realizzazione degli interventi è vincolata alle prescrizioni di cui all'Art. 18, c. 3: - le geometrie e le velocità sismiche dei litotipi sepolti dovranno essere ricostruite attraverso MASW o profili sismici a rifrazione, o downhole in base alla tipologia di intervento; - l'entità del contrasto di rigidità sismica dei terreni tra coperture e bedrock sismico dovrà essere valutata tramite misure del rumore di fondo; <u>Vulnerabilità degli acquiferi:</u> Gli interventi ricadono all'interno di aree in classe di sensibilità 1 – Vincolo elevato, pertanto la realizzazione di scavi e volumetrie interrato è subordinata alla verifica della presenza e della profondità della falda acquifera tramite un apposito monitoraggio piezometrico, al fine di valutare la sua compatibilità con le prescrizioni di cui all' Art. 10.1.2 della disciplina del PTCP.		
Disposizioni particolari Ad avvenuta realizzazione ed ultimazione degli interventi previsti, sui fabbricati sono ammessi esclusivamente interventi di adeguamento senza incrementi volumetrici.		

CS 18	CAPOLUOGO Via San Martino	SF: mq 2.850 circa SE: mq 600
Modalità di intervento		Diretto
Destinazioni d'uso ammesse		Industriale e artigianale
Descrizione Nuova edificazione artigianale di completamento.		
Disciplina Nell'area è ammessa la nuova edificazione a destinazione artigianale per un SE massima di mq 600, con altezza massima m 8,50 e SC non superiore a mq 400. Le nuove volumetrie dovranno localizzarsi in aderenza ai fabbricati esistenti, nella parte pianeggiante del lotto. L'intervento deve essere qualitativamente caratterizzato sotto il profilo architettonico e con caratteristiche planivolumetriche, materiche e cromatiche tali da assicurare la massima integrazione con l'insediamento esistente e con il contesto paesistico e ambientale. Il progetto, corredato da elaborati utili a valutarne l'inserimento nel contesto, deve necessariamente prevedere contestuali interventi di sistemazione e riqualificazione degli spazi scoperti, estesi all'intera area di intervento.		
Disposizioni particolari In caso di scadenza del termine quinquennale dalla data di approvazione del presente Piano Operativo senza che sia intervenuto il rilascio del titolo edilizio, nella presente area di trasformazione si applica la disciplina di cui all'art. 54 delle NTA. Ad avvenuta realizzazione ed ultimazione degli interventi previsti, sui fabbricati sono ammessi esclusivamente interventi di adeguamento senza incrementi volumetrici.		
Condizioni di fattibilità <u>Aspetti geologici:</u> Fattibilità F.3 – La realizzazione dell'intervento è sottoposta ai vincoli di cui all'Art. 11 delle NTA. Dovranno essere in particolare definite le caratteristiche geometriche (estensione e spessore) e geotecniche dei terreni di riporto eventualmente presenti su cui verranno realizzate le costruzioni in progetto attraverso un'opportuna campagna geotecnica. La presenza di falda idrica superficiale dovrà essere individuata ed eventualmente monitorata tramite installazione di piezometri al fine valutarne le possibili interazioni con le strutture in progetto. Data la presenza di fenomeni di instabilità potenziale o quiescente (DGPV), la realizzazione degli interventi è subordinata alla verifica della loro compatibilità con la stabilità generale del versante. <u>Aspetti idraulici:</u> Fattibilità F.1 – fattibilità senza particolari prescrizioni. <u>Aspetti sismici:</u> Fattibilità F.3 – la realizzazione degli interventi è vincolata alle prescrizioni di cui all'Art. 18, co. 3: - le geometrie e le velocità sismiche dei litotipi sepolti dovranno essere ricostruite attraverso MASW o profili sismici a rifrazione, o downhole in base alla tipologia di intervento; - l'entità del contrasto di rigidità sismica dei terreni tra coperture e bedrock sismico dovrà essere valutata tramite misure del rumore di fondo; - data la presenza di fenomeni di instabilità potenziale o quiescente (DGPV), dovranno essere realizzate opportune indagini geofisiche e geotecniche per la corretta definizione dell'azione sismica sulla stabilità di opere e versanti. <u>Vulnerabilità degli acquiferi:</u> Nelle aree ricadenti in classe di sensibilità 2 – Vincolo medio la realizzazione di scavi e volumetrie interrato è subordinata alla verifica della presenza e della profondità della falda acquifera tramite un apposito monitoraggio piezometrico, al fine di valutare la sua compatibilità con le prescrizioni di cui all'Art. 10.1.3 della disciplina del PTCP.		

CS 46	CAPOLUOGO Via San Martino	ST: mq 1.800 circa SE: mq 600 1.800
<p>LEGENDA</p> <p> Area CS 46</p> <p> Area parcheggi da cedere al Comune</p> <p> Aree pertinenziali</p> <p> Campo di edificazione</p> <p>SCALA 1:1.000</p>		
Modalità di intervento	Diretto convenzionato subordinato alla sottoscrizione di atto d'obbligo	
Destinazioni d'uso ammesse	Industriale e artigianale Commerciale	
Descrizione Nuova edificazione artigianale di completamento.		
<p>Disciplina</p> <p>Nell'area è ammessa la nuova edificazione a destinazione artigianale per un SE massima di mq 600, con altezza massima m 7,50 e Superficie coperta non superiore a mq 300.</p> <p>La superficie permeabile, a intervento realizzato, non potrà essere inferiore al 40% della SF.</p> <p>Il progetto, corredato da elaborati utili a valutarne l'inserimento nel contesto, deve contenere una descrizione dettagliata delle sistemazioni esterne previste, estesa all'intera area di intervento, prevedendo il contenimento al minimo necessario dei livelli di impermeabilizzazione e delle opere di scavo e di movimento terre.</p> <p>La realizzazione dell'intervento è subordinata alla sottoscrizione di un apposito atto unilaterale d'obbligo, registrato e trascritto a cura e spese dell'interessato, atto a garantire la realizzazione del parcheggio e di un tratto di viabilità pubblica come indicato nello schema planimetrico di riferimento.</p> <p>Il progetto definisce gli interventi di sistemazione a verde in termini di ripristino delle alberature eventualmente abbattute e di mitigazione dell'impatto visivo dei nuovi fabbricati, fatto salvo il rispetto delle eventuali condizioni stabilite dalla competente autorità forestale.</p> <p>Nell'area è ammessa la realizzazione del progetto autorizzato con Concessione edilizia n. 5425 del 15.10.2007, subordinata alla sua conformazione alle normative statali e regionali sopravvenute e ai seguenti parametri e condizioni, fatte salve le condizioni di fattibilità definite dalla presente disciplina:</p> <p>1. L'intervento è subordinato alla stipula di una convenzione con il Comune per la realizzazione e cessione di parcheggi pubblici per una superficie non inferiore a mq 200.</p>		

2. ~~SC non superiore a mq 550.~~
3. ~~Altezza massima non superiore a m 4,50 misurata sul fronte nord.~~
4. ~~Superficie permeabile non inferiore al 25% della SF.~~
5. ~~Facendo riferimento al piano interrato secondo, al piano interrato primo, al piano seminterrato e al piano terra, così come definiti nel progetto concessionato, è ammessa la destinazione d'uso artigianale, eventualmente integrata da funzioni direzionali strettamente di servizio alla stessa e con esclusione della residenza di servizio, per una SE non superiore a mq 1.650. Il progetto dovrà prevedere la realizzazione di parcheggi privati per la sosta stanziale in misura non inferiore a mq 500, da localizzarsi internamente al fabbricato e/o nelle aree di pertinenza.~~
6. ~~Facendo riferimento al piano primo, così come definito nel progetto concessionato, è ammessa esclusivamente la destinazione a attività commerciale per la somministrazione di alimenti e bevande, per una SE non superiore a mq 150. In caso di realizzazione, la dotazione di parcheggi pubblici di cui al punto 1 dovrà essere integrata da una superficie non inferiore a mq 120, con un minimo di 8 posti auto effettivi, da realizzarsi lungo il confine nord e/o est del lotto e direttamente accessibili dalla viabilità pubblica. La dotazione di parcheggi privati per la sosta stanziale di cui al punto 5 dovrà essere integrata da una superficie non inferiore a mq 50. Dovranno inoltre essere realizzati parcheggi privati per la sosta di relazione in misura non inferiore a 8 posti auto effettivi, da localizzarsi lungo il confine nord e/o est del lotto.~~
7. ~~Conseguimento di elevati requisiti tecnico-costruttivi, tipologici ed impiantistici in materia di edilizia sostenibile e di efficienza energetica.~~
8. ~~Adozione di misure e accorgimenti al fine di evitare la contaminazione di suolo e sottosuolo da acque reflue contaminate~~
9. ~~Utilizzo di pavimentazioni permeabili e canali filtranti, evitando le asfaltature laddove non richiesto per motivi tecnici.~~
10. ~~Pianificazione, in sede di progetto, delle modalità di gestione (abbattimento e/o contenimento) delle polveri derivanti dalle opere di cantierizzazione.~~
11. ~~Il progetto, corredato da elaborati utili a valutarne l'inserimento nel contesto, deve necessariamente prevedere contestuali interventi di sistemazione e qualificazione degli spazi scoperti, estesi all'intera area, con impianto di siepi e alberature, costituite da specie autoctone o comunque compatibili con il contesto, finalizzato a conseguire un'adeguata mitigazione degli effetti paesaggistici e ambientali degli interventi previsti.~~

Disposizioni particolari

In caso di scadenza del termine quinquennale dalla data di approvazione del presente Piano Operativo senza che sia intervenuto il rilascio del titolo edilizio, nella presente area di trasformazione si applica la disciplina di cui all'art. 63 delle NTA. Ad avvenuta realizzazione ed ultimazione degli interventi previsti, sui nuovi fabbricati sono ammessi esclusivamente interventi di adeguamento senza incrementi volumetrici.

Beni paesaggistici

L'area interessa *Aree tutelate per legge* di cui all'art.142. c.1, lett. g del D.Lgs. 42/2004, pertanto l'intervento è soggetto ad autorizzazione ai fini del vincolo idrogeologico e ai fini del vincolo paesaggistico. Il progetto dovrà assicurare il rispetto delle prescrizioni di cui all'art. 12.3 dell'elaborato 8B – Disciplina dei beni paesaggistici del PIT-PPR.

Condizioni di fattibilità

Aspetti geologici:

Fattibilità F.3 – La realizzazione dell'intervento è sottoposta ai vincoli di cui all'Art. 11 delle NTA. Dovranno essere in particolare definite le caratteristiche geometriche (estensione e spessore) e geotecniche dei terreni di riporto eventualmente presenti su cui verranno realizzate le costruzioni in progetto attraverso un'opportuna campagna geotecnica. La presenza di falda idrica superficiale dovrà essere individuata ed eventualmente monitorata tramite installazione di piezometri al fine valutarne le possibili interazioni con le strutture in progetto. Data la presenza di fenomeni di instabilità potenziale o

quiescente (DGPV), la realizzazione degli interventi è subordinata alla verifica della loro compatibilità con la stabilità generale del versante.

Aspetti idraulici:

Fattibilità F.1 – fattibilità senza particolari prescrizioni.

Aspetti sismici:

Fattibilità F.3 – la realizzazione degli interventi è vincolata alle prescrizioni di cui all'Art. 18, co. 3:

- le geometrie e le velocità sismiche dei litotipi sepolti dovranno essere ricostruite attraverso MASW o profili sismici a rifrazione, o downhole in base alla tipologia di intervento;
- l'entità del contrasto di rigidità sismica dei terreni tra coperture e bedrock sismico dovrà essere valutata tramite misure del rumore di fondo;
- data la presenza di fenomeni di instabilità potenziale o quiescente (DGPV), dovranno essere realizzate opportune indagini geofisiche e geotecniche per la corretta definizione dell'azione sismica sulla stabilità di opere e versanti.

Vulnerabilità degli acquiferi:

Gli interventi ricadono in classe di sensibilità 2 – Vincolo medio, pertanto la realizzazione di scavi e volumetrie interrato è subordinata alla verifica della presenza e della profondità della falda acquifera tramite un apposito monitoraggio piezometrico, al fine di valutare la sua compatibilità con le prescrizioni di cui all'Art. 10.1.3 della disciplina del PTCP.

CS 50	CASA DEL CORTO	SF: mq 4.580 circa SE: mq 2.500	
	Area CS 50		Aree pertinenziali
	Aree per interventi di riqualificazione e realizzazione di parcheggi pubblici		Campo di edificazione
SCALA 1:1.000			
Modalità di intervento	Diretto convenzionato		
Destinazioni d'uso ammesse	Industriale e artigianale		
Descrizione Nuova edificazione artigianale di completamento.			
Disciplina			
<p>Nell'area è ammessa la nuova edificazione a destinazione artigianale per un SE massima di mq 2.500, con altezza massima m 10,50 e SC non superiore a mq 1.500.</p>			
<p>L'intervento deve essere qualitativamente caratterizzato sotto il profilo architettonico e con caratteristiche planivolumetriche e architettoniche tali da assicurare una corretta integrazione con l'insediamento esistente e con il contesto paesistico e ambientale.</p>			
<p>Il progetto, corredato da elaborati utili a valutarne l'inserimento nel contesto, deve necessariamente prevedere contestuali interventi di sistemazione e riqualificazione degli spazi scoperti, estesi all'intera area, finalizzati a ridurre gli attuali livelli di impermeabilizzazione dei suoli, evitando le asfaltature laddove non richiesto per motivi tecnici e prevedendo la realizzazione di aree verdi, siepi e filari alberati, costituite da specie autoctone o comunque compatibili con il contesto, indirizzata alla costituzione di corridoi ecologici, all'ombreggiamento degli spazi scoperti e alla mitigazione dell'impatto visivo dei nuovi fabbricati. La superficie permeabile, a intervento realizzato, non potrà essere inferiore al 30% della SF.</p>			

Il progetto dovrà prevedere adeguate misure per la gestione delle acque meteoriche, l'adozione di tecniche e tecnologie per il risparmio idrico e il conseguimento di elevati requisiti tecnico-costruttivi, tipologici ed impiantistici in materia di edilizia sostenibile e di efficienza energetica.

L'intervento è subordinato alla stipula di una convenzione con il Comune per la realizzazione di interventi di sistemazione della fascia di terreno inedificato ricompresa tra i confini del lotto e la viabilità pubblica, che dovranno prevedere la realizzazione di parcheggi pubblici da realizzarsi in termini di integrazione con gli olivi esistenti, che dovranno essere in linea generale mantenuti.

Disposizioni particolari

In caso di scadenza del termine quinquennale dalla data di approvazione del presente Piano Operativo senza che sia intervenuto il rilascio del titolo edilizio, nella presente area di trasformazione si applica la disciplina di cui all'art. 63 delle NTA.

Ad avvenuta realizzazione ed ultimazione degli interventi previsti, sui nuovi fabbricati sono ammessi interventi di adeguamento, fatti salvi i parametri prescritti dalle presenti norme.

Condizioni di fattibilità

Aspetti geologici:

Fattibilità F.2 – Gli interventi previsti sono sottoposti ai normali vincoli di cui all'Art. 10 delle NTA.

Aspetti idraulici:

Fattibilità F.1 – fattibilità senza particolari prescrizioni.


Aspetti sismici:

Fattibilità F.3 – la realizzazione degli interventi è vincolata alle prescrizioni di cui all'Art. 18, co. 3:

- le geometrie e le velocità sismiche dei litotipi sepolti dovranno essere ricostruite attraverso MASW o profili sismici a rifrazione, o downhole in base alla tipologia di intervento;
- l'entità del contrasto di rigidità sismica dei terreni tra coperture e bedrock sismico dovrà essere valutata tramite misure del rumore di fondo;

Vulnerabilità degli acquiferi:

Classe di sensibilità 3 – Nessun Vincolo.

CS 51	CASA DEL CORTO	SF: mq 5.300 circa SE: mq 2.800
<p>LEGENDA</p> <ul style="list-style-type: none"> Area CS 51 Campo di edificazione Aree pertinenziali Aree per interventi di riqualificazione e realizzazione di parcheggi pubblici <p>SCALA 1:1.000</p>		
Modalità di intervento		Diretto convenzionato
Destinazioni d'uso ammesse		Industriale e artigianale
Descrizione Nuova edificazione artigianale di completamento.		
<p>Disciplina</p> <p>Nell'area è ammessa la nuova edificazione a destinazione artigianale per un SE aggiuntiva massima di mq 2.500, con altezza massima m 10,50 e SC complessiva non superiore a mq 1.800, con contestuale intervento di adeguamento o sostituzione del fabbricato esistente.</p> <p>L'intervento deve essere qualitativamente caratterizzato sotto il profilo architettonico e con caratteristiche planivolumetriche, materiche e cromatiche tali da assicurare la massima integrazione con l'insediamento esistente e con il contesto paesistico e ambientale.</p> <p>Il progetto, corredato da elaborati utili a valutarne l'inserimento nel contesto, deve necessariamente prevedere contestuali interventi di sistemazione e riqualificazione degli spazi scoperti, estesi all'intera area, finalizzati a contenere i livelli di impermeabilizzazione dei suoli evitando le asfaltature laddove non richiesto per motivi tecnici e prevedendo la realizzazione di aree verdi, siepi e filari alberati, costituite da specie autoctone o comunque compatibili con il contesto, indirizzata alla costituzione di corridoi ecologici, all'ombreggiamento degli spazi scoperti e alla mitigazione dell'impatto visivo dei nuovi fabbricati. La superficie permeabile, a intervento realizzato, non potrà essere inferiore al 30% della SF.</p> <p>Il progetto dovrà prevedere adeguate misure per la gestione delle acque meteoriche, l'adozione di tecniche e tecnologie per il risparmio idrico e il conseguimento di elevati requisiti tecnico-costruttivi, tipologici ed impiantistici in materia di edilizia sostenibile e di efficienza energetica.</p> <p>L'intervento è subordinato alla stipula di una convenzione con il Comune per la realizzazione di interventi di riqualificazione della fascia di terreno inedificato ricompresa tra i confini del lotto e la viabilità pubblica,</p>		

che dovranno prevedere la realizzazione di parcheggi pubblici con adeguate dotazioni di verde a corredo, utilizzando tecniche e materiali finalizzati ad assicurare adeguati livelli di permeabilità.

Disposizioni particolari

In caso di scadenza del termine quinquennale dalla data di approvazione del presente Piano Operativo senza che sia intervenuto il rilascio del titolo edilizio, nella presente area di trasformazione si applica la disciplina di cui all'art. 63 delle NTA. Sul fabbricato esistente sono ammessi interventi di adeguamento. Ad avvenuta realizzazione ed ultimazione degli interventi previsti, sui nuovi fabbricati sono ammessi interventi di adeguamento, fatti salvi i parametri prescritti dalle presenti norme.

Condizioni di fattibilità

Aspetti geologici:

Fattibilità F.2 – Gli interventi previsti sono sottoposti ai normali vincoli di cui all'Art. 10 delle NTA.

Aspetti idraulici:

Fattibilità F.1 – fattibilità senza particolari prescrizioni.

Aspetti sismici:

Fattibilità F.3 – la realizzazione degli interventi è vincolata alle prescrizioni di cui all'Art. 18, co. 3:

- le geometrie e le velocità sismiche dei litotipi sepolti dovranno essere ricostruite attraverso MASW o profili sismici a rifrazione, o downhole in base alla tipologia di intervento;
- l'entità del contrasto di rigidità sismica dei terreni tra coperture e bedrock sismico dovrà essere valutata tramite misure del rumore di fondo;

Vulnerabilità degli acquiferi:

Le aree ricadenti in classe di sensibilità 3 non sono soggette a vincoli.

Gli interventi ricadono in classe di sensibilità 2 – Vincolo medio, pertanto la realizzazione di scavi e volumetrie interrato è subordinata alla verifica della presenza e della profondità della falda acquifera tramite un apposito monitoraggio piezometrico, al fine di valutare la sua compatibilità con le prescrizioni di cui all'Art. 10.1.3 della disciplina del PTCP.

CS 52	CASA DEL CORTO	SF: mq 1.190 circa SE: mq 300
Modalità di intervento		Diretto
Destinazioni d'uso ammesse		Attività private di servizio
Descrizione Realizzazione di un impianto di distribuzione di carburanti.		
<p>Disciplina Nell'area è ammessa, previa demolizione del fabbricato esistente, la realizzazione di un impianto di distribuzione di carburanti e servizi integrativi ammessi ai sensi delle norme vigenti in materia, per una SE massima non superiore a mq 300. Il progetto, considerato l'elevato valore di panoramicità e le interrelazioni visive che si hanno dall'area, è corredato da elaborati utili a valutarne il corretto inserimento nel contesto paesaggistico-territoriale di riferimento, attraverso la definizione di soluzioni idonee a garantire un'adeguata mitigazione degli effetti paesaggistici e ambientali. Fatte salve le esigenze di visibilità dell'impianto, il progetto dovrà prevedere lungo i confini del lotto l'impianto di siepi e alberature, costituite da specie autoctone o comunque compatibili con il contesto.</p>		
<p>Disposizioni particolari In caso di scadenza del termine quinquennale dalla data di approvazione del presente Piano Operativo senza che sia intervenuto il rilascio del titolo edilizio, o comunque nelle more di tale adempimento, nella presente area di trasformazione si applica la disciplina di cui all'art. 64 delle NTA.</p>		
<p>Condizioni di fattibilità</p> <p><u>Aspetti geologici:</u> Fattibilità F.2 – Gli interventi previsti sono sottoposti ai normali vincoli di cui all'Art. 10 delle NTA.</p> <p><u>Aspetti idraulici:</u> Fattibilità F.1 – fattibilità senza particolari prescrizioni.</p> <p><u>Aspetti sismici:</u> Fattibilità F.3 – la realizzazione degli interventi è vincolata alle prescrizioni di cui all'Art. 18, co. 3: - le geometrie e le velocità sismiche dei litotipi sepolti dovranno essere ricostruite attraverso MASW o profili sismici a rifrazione, o downhole in base alla tipologia di intervento; - l'entità del contrasto di rigidità sismica dei terreni tra coperture e bedrock sismico dovrà essere valutata tramite misure del rumore di fondo</p> <p><u>Vulnerabilità degli acquiferi:</u> Classe di sensibilità 3 – Nessun Vincolo.</p>		

INTERVENTI DI TRASFORMAZIONE DI INIZIATIVA PRIVATA

Interventi di nuova edificazione di espansione a destinazione produttiva o specialistica (ES)

- ES 1 La Rota
- ES 2 La Rota
- ES 4 Casa del Corto
- ES 5 Casa del Corto

ES 1	CAPOLUOGO La Rota	ST: mq 4.170 circa SE: mq 1.200								
<table border="0"> <tr> <td data-bbox="197 1093 309 1151"></td> <td data-bbox="325 1106 459 1133">Area ES 1</td> <td data-bbox="654 1093 766 1151"></td> <td data-bbox="782 1106 1015 1133">Aree pertinenti</td> </tr> <tr> <td data-bbox="197 1173 309 1232"></td> <td data-bbox="325 1173 609 1232">Area parcheggi da cedere al Comune</td> <td data-bbox="654 1173 766 1232"></td> <td data-bbox="782 1187 1075 1214">Campo di edificazione</td> </tr> </table> <p style="text-align: right;">SCALA 1:1.000</p>				Area ES 1		Aree pertinenti		Area parcheggi da cedere al Comune		Campo di edificazione
	Area ES 1		Aree pertinenti							
	Area parcheggi da cedere al Comune		Campo di edificazione							
Modalità di intervento		PUC								
Destinazioni d'uso ammesse		Industriale e artigianale								
Descrizione Nuova edificazione artigianale										
<p>Disciplina</p> <p>Nell'area è ammessa la nuova edificazione artigianale per un SE massima di mq 1.200, con altezza massima m 7,50 e Superficie coperta non superiore a mq 800.</p> <p>Gli interventi sono subordinati alla definizione di un PUC riferito all'intera area di intervento, che dovrà prevedere:</p> <ul style="list-style-type: none"> - Soluzioni planivolumetriche realizzate nel rispetto del campo di edificazione indicato e finalizzate ad assicurare il mantenimento delle ampie vedute verso valle percepibili dalla viabilità pubblica - La realizzazione e cessione al Comune di parcheggi pubblici per una superficie complessiva non inferiore a mq 400; - La riconfigurazione dell'accessibilità al lotto, attraverso la realizzazione di un unico accesso dalla pubblica via; - L'impianto di siepi e alberature, costituite da specie autoctone o comunque compatibili con il contesto, lungo i confini nord e ovest del lotto, finalizzato a conseguire un'adeguata mitigazione degli effetti paesaggistici e ambientali degli interventi previsti; 										

- L'adozione di misure e accorgimenti al fine di evitare la contaminazione di suolo e sottosuolo da acque reflue contaminate;
- L'utilizzo di pavimentazioni permeabili e canali filtranti, evitando le asfaltature laddove non richiesto per motivi tecnici;
- La definizione di misure per la gestione delle acque meteoriche;
- L'adozione di tecniche e tecnologie per il risparmio idrico;
- La pianificazione, in sede di progetto, delle modalità di gestione (abbattimento e/o contenimento) delle polveri derivanti dalle opere di cantierizzazione;
- La valutazione previsionale del clima acustico e l'eventuale definizione di idonei interventi di mitigazione acustica;
- La definizione di misure per limitare in modo efficace l'inquinamento luminoso;
- Il conseguimento di elevati requisiti tecnico-costruttivi, tipologici ed impiantistici in materia di edilizia sostenibile e di efficienza energetica.

L'intervento deve essere qualitativamente caratterizzato sotto il profilo architettonico e con caratteristiche planivolumetriche, materiche e cromatiche tali da assicurare la massima integrazione con l'insediamento esistente e con il contesto paesistico e ambientale.

Il progetto, corredato da elaborati utili a valutarne l'inserimento nel contesto, con particolare riferimento alla tutela delle vedute panoramiche verso valle, deve necessariamente prevedere contestuali interventi di sistemazione e riqualificazione degli spazi scoperti, estesi all'intera area, finalizzati a contenere i livelli di impermeabilizzazione dei suoli. La superficie permeabile, a intervento realizzato, non potrà essere inferiore al 40% della SF.

Disposizioni particolari

In caso di scadenza del termine quinquennale dalla data di approvazione del presente Piano Operativo senza che sia intervenuta l'approvazione del PUC e la stipula della relativa convenzione, o comunque nelle more di tali adempimenti, nella presente area di trasformazione si applica la disciplina di cui all'art. 43 delle NTA, fatto salvo il mantenimento delle attività in essere alla data di adozione del PO.

Ad avvenuta realizzazione ed ultimazione degli interventi previsti, sui fabbricati di nuova costruzione sono ammessi esclusivamente interventi di adeguamento, nel rispetto dei parametri fissati dalla presente disciplina.

Condizioni di fattibilità

Aspetti geologici:

Fattibilità F.3 – La realizzazione dell'intervento è sottoposta ai vincoli di cui all'Art. 11 delle NTA. Dovranno essere in particolare definite le caratteristiche geometriche (estensione e spessore) e geotecniche dei terreni di riporto eventualmente presenti su cui verranno realizzate le costruzioni in progetto attraverso un'opportuna campagna geotecnica. La presenza di falda idrica superficiale dovrà essere individuata ed eventualmente monitorata tramite installazione di piezometri al fine valutarne le possibili interazioni con le strutture in progetto.

Aspetti idraulici:

Fattibilità F.1 – fattibilità senza particolari prescrizioni.







Aspetti sismici:

Fattibilità F.3 – la realizzazione degli interventi è vincolata alle prescrizioni di cui all'Art. 18, co. 3:

- le geometrie e le velocità sismiche dei litotipi sepolti dovranno essere ricostruite attraverso MASW o profili sismici a rifrazione, o downhole in base alla tipologia di intervento;
- l'entità del contrasto di rigidità sismica dei terreni tra coperture e bedrock sismico dovrà essere valutata tramite misure del rumore di fondo;

Vulnerabilità degli acquiferi:

Classe di sensibilità 3 – Nessun Vincolo.

ES 2	CAPOLUOGO La Rota	ST: mq 3.500 circa SE: mq 1.000
<p>LEGENDA</p> <ul style="list-style-type: none">  Area ES 2  Area parcheggi da cedere al Comune  Aree pertinenziali  Campo di edificazione  Area alberata da mantenere e integrare <p>SCALA 1:1.000</p>		
Modalità di intervento		Diretto convenzionato
Destinazioni d'uso ammesse		Industriale e artigianale
Descrizione Nuova edificazione artigianale		
<p>Disciplina</p> <p>Nell'area è ammessa la nuova edificazione artigianale per un SE massima di mq 1.000, con altezza massima m 9,00 7,50 e Superficie coperta non superiore a mq 600.</p> <p>Gli interventi sono subordinati alla definizione di un PUC riferito all'intera area di intervento, che dovrà prevedere:</p> <ul style="list-style-type: none"> - La realizzazione e cessione al Comune di parcheggi pubblici per una superficie complessiva non inferiore a mq 350; - Il mantenimento e l'integrazione delle alberature presenti lungo il lato sud del lotto; - L'impianto di siepi e alberature, costituite da specie autoctone o comunque compatibili con il contesto, lungo i confini est e ovest del lotto, finalizzato a conseguire un'adeguata mitigazione degli effetti paesaggistici e ambientali degli interventi previsti; - L'adozione di misure e accorgimenti al fine di evitare la contaminazione di suolo e sottosuolo da acque reflue contaminate; - L'utilizzo di pavimentazioni permeabili e canali filtranti, evitando le asfaltature laddove non richiesto per motivi tecnici; - La definizione di misure per la gestione delle acque meteoriche; - L'adozione di tecniche e tecnologie per il risparmio idrico; - La pianificazione, in sede di progetto, delle modalità di gestione (abbattimento e/o contenimento) delle polveri derivanti dalle opere di cantierizzazione; 		

- La valutazione previsionale del clima acustico e l'eventuale definizione di idonei interventi di mitigazione acustica;
- La definizione di misure per limitare in modo efficace l'inquinamento luminoso;
- Il conseguimento di elevati requisiti tecnico-costruttivi, tipologici ed impiantistici in materia di edilizia sostenibile e di efficienza energetica.

L'intervento deve essere qualitativamente caratterizzato sotto il profilo architettonico e con caratteristiche planivolumetriche, materiche e cromatiche tali da assicurare la massima integrazione con l'insediamento esistente e con il contesto paesistico e ambientale.

Il progetto, corredato da elaborati utili a valutarne l'inserimento nel contesto, deve necessariamente prevedere contestuali interventi di sistemazione e riqualificazione degli spazi scoperti, estesi all'intera area, finalizzati a contenere i livelli di impermeabilizzazione dei suoli. La superficie permeabile, a intervento realizzato, non potrà essere inferiore al 40% della SF.

Disposizioni particolari

In caso di scadenza del termine quinquennale dalla data di approvazione del presente Piano Operativo senza che sia intervenuta l'approvazione del PUC e la stipula della relativa convenzione, o comunque nelle more di tali adempimenti, nella presente area di trasformazione si applica la disciplina di cui all'art. 43 delle NTA, fatto salvo il mantenimento delle attività in essere alla data di adozione del PO.

Ad avvenuta realizzazione ed ultimazione degli interventi previsti, sui fabbricati di nuova costruzione sono ammessi esclusivamente interventi di adeguamento, nel rispetto dei parametri fissati dalla presente disciplina.

Condizioni di fattibilità

Aspetti geologici:

Fattibilità F.3 – La realizzazione dell'intervento è sottoposta ai vincoli di cui all'Art. 11 delle NTA. La presenza di falda idrica superficiale dovrà essere individuata ed eventualmente monitorata tramite installazione di piezometri al fine valutarne le possibili interazioni con le strutture in progetto.

Aspetti idraulici:

Fattibilità F.1 – fattibilità senza particolari prescrizioni.

Aspetti sismici:

Fattibilità F.3 – la realizzazione degli interventi è vincolata alle prescrizioni di cui all'Art. 18, c. 3:

- le geometrie e le velocità sismiche dei litotipi sepolti dovranno essere ricostruite attraverso MASW o profili sismici a rifrazione, o downhole in base alla tipologia di intervento;
- l'entità del contrasto di rigidità sismica dei terreni tra coperture e bedrock sismico dovrà essere valutata tramite misure del rumore di fondo;

Vulnerabilità degli acquiferi:

Classe di sensibilità 3 – Nessun Vincolo.

ES 4	CASA DEL CORTO	ST: mq 24.600 circa SE: mq 16.000
Modalità di intervento		Piano attuativo
Destinazioni d'uso ammesse		Industriale e artigianale Commerciale al dettaglio
Descrizione Nuova edificazione a destinazione artigianale		
<p>Disciplina</p> <p>Nell'area è ammessa la nuova edificazione a destinazione artigianale per un SE massima di mq 16.000, con altezza massima m 10,50 e Superficie coperta non superiore a mq 10.000.</p> <p>È ammessa la destinazione di una quota non superiore al 30% della SE prevista da destinare a attività di commercio al dettaglio per la realizzazione di medie strutture con superficie di vendita non superiore a mq 1.500. Tali attività non potranno in ogni caso configurare la costituzione di un centro commerciale. Eventuali strutture destinate ad attività di commercio al dettaglio dovranno chiaramente configurarsi come autonome e indipendenti fra loro, escludendo qualsiasi tipo di aggregazione formale o funzionale. Gli interventi sono subordinati alla definizione di un Piano attuativo riferito all'intera area di intervento. Il Piano attuativo è preventivamente sottoposto a verifica di assoggettabilità a VAS ai sensi dell'art. 22 della L.R. 10/2010.</p> <p>Il Piano attuativo dovrà prevedere:</p> <ul style="list-style-type: none"> - La sistemazione a verde e cessione al Comune della fascia di terreno ricompresa tra il confine nordest dell'area e la S.P.18, per un'ampiezza non inferiore a m 20,00 e superficie non inferiore a mq 2.800; - La realizzazione e cessione al Comune di parcheggi pubblici e relative dotazioni di verde a corredo per una superficie complessiva, esclusi gli spazi di manovra, non inferiore a mq 1.500; - Interventi di adeguamento della viabilità esistente e dell'innesto sulla S.P.18; - L'adozione di misure e accorgimenti al fine di evitare la contaminazione di suolo e sottosuolo da acque reflue contaminate; - La previsione di cunicoli polifunzionali o altri accorgimenti utili alla razionalizzazione delle reti infrastrutturali e a permettere una gestione e manutenzione facilitata delle stesse; - L'utilizzo di pavimentazioni permeabili e canali filtranti, evitando le asfaltature laddove non richiesto per motivi tecnici; - La definizione di un piano per la gestione delle acque meteoriche; - L'adozione di tecniche e tecnologie per il risparmio idrico; - La realizzazione di impianti per la produzione di energia da fonti rinnovabili, valutando l'opportunità di una loro gestione centralizzata, finalizzata alla copertura di almeno l'80% del fabbisogno energetico dell'area; - Il ricorso a soluzioni progettuali riconducibili ai principi di bioclimatica; - La definizione di misure per la corretta gestione dei rifiuti; - La realizzazione di interventi per la mitigazione visiva e l'integrazione paesaggistica dell'insediamento, attraverso l'introduzione di elementi verdi come siepi e filari alberati di specie autoctone. Gli impianti tecnologici dovranno essere opportunamente mascherati da quinte vegetali costituite da elementi arborei ed arbustivi, lungo i lati in cui siano visibili da luoghi di passaggio. Le recinzioni dovranno essere integrate con siepi arbustive o rampicanti. - La pianificazione, in sede di progetto, delle modalità di gestione (abbattimento e/o contenimento) delle polveri derivanti dalle opere di cantierizzazione; - La valutazione previsionale del clima acustico e l'eventuale definizione di idonei interventi di mitigazione acustica; - La definizione di misure per limitare in modo efficace l'inquinamento luminoso; - Il conseguimento di elevati requisiti tecnico-costruttivi, tipologici ed impiantistici in materia di edilizia sostenibile e di efficienza energetica. 		

Il progetto dovrà connotarsi come rispondente a criteri di integrazione paesaggistica e concorrere alla qualificazione dell'insediamento produttivo, assicurando una elevata qualità architettonica e ricorrendo a soluzioni planivolumetriche e di definizione della viabilità e degli spazi scoperti tali da assicurare una integrazione coerente con le caratteristiche morfologiche proprie del contesto.

Il progetto dovrà prevedere una sistemazione organica del sistema del verde, compreso quello messo a dimora nei parcheggi e lungo la viabilità, in termini di rete ecologica, attraverso la costituzione di corridoi lineari continui e di piccole aree sistemate a giardino, eventualmente attrezzate per la sosta con panchine e percorsi e dotate di sistemi di ombreggiamento.

Disposizioni particolari

In caso di scadenza del termine quinquennale dalla data di approvazione del presente Piano Operativo senza che sia intervenuta l'approvazione del Piano attuativo e la stipula della relativa convenzione, o comunque nelle more di tali adempimenti, nella presente area di trasformazione si applica la disciplina di cui all'art. 43 delle NTA.

Ad avvenuta realizzazione ed ultimazione degli interventi previsti, sui fabbricati di nuova costruzione sono ammessi esclusivamente interventi di adeguamento, nel rispetto dei parametri fissati dalla presente disciplina.

Condizioni di fattibilità

Fattibilità F.2 – Gli interventi previsti sono sottoposti ai normali vincoli di cui all'Art. 10 delle NTA.

Aspetti idraulici:

Fattibilità F.1 – fattibilità senza particolari prescrizioni.

Aspetti sismici:

Fattibilità F.3 – la realizzazione degli interventi è vincolata alle prescrizioni di cui all'Art. 18, c. 3:

- le geometrie e le velocità sismiche dei litotipi sepolti dovranno essere ricostruite attraverso MASW o profili sismici a rifrazione, o downhole in base alla tipologia di intervento;
- l'entità del contrasto di rigidità sismica dei terreni tra coperture e bedrock sismico dovrà essere valutata tramite misure del rumore di fondo;

Vulnerabilità degli acquiferi:

Classe di sensibilità 3 – Nessun Vincolo.

ES 5	CASA DEL CORTO	ST: mq 6.700 circa SE: mq 4.000
Modalità di intervento		Piano attuativo
Destinazioni d'uso ammesse		Industriale e artigianale
Descrizione Nuova edificazione artigianale		
<p>Disciplina Nell'area è ammessa la nuova edificazione artigianale per un SE massima di mq 4.000, con altezza massima m 10,50 e Superficie coperta non superiore a mq 2.500. Gli interventi sono subordinati alla definizione di un Piano attuativo, riferito all'intera area di intervento, che dovrà prevedere:</p> <ul style="list-style-type: none"> - La realizzazione e cessione al Comune di parcheggi pubblici e relative dotazioni di verde a corredo per una superficie complessiva, esclusi gli spazi di manovra, non inferiore a mq 400; - Interventi di adeguamento della viabilità esistente; - L'adozione di misure e accorgimenti al fine di evitare la contaminazione di suolo e sottosuolo da acque reflue contaminate; - L'utilizzo di pavimentazioni permeabili e canali filtranti, evitando le asfaltature laddove non richiesto per motivi tecnici; - La definizione di misure per la gestione delle acque meteoriche; - L'adozione di tecniche e tecnologie per il risparmio idrico; - La realizzazione di impianti per la produzione di energia da fonti rinnovabili, finalizzata alla copertura di almeno l'80% del fabbisogno energetico dell'area; - La realizzazione di interventi per la mitigazione visiva e l'integrazione paesaggistica dell'insediamento, attraverso l'introduzione di elementi verdi come siepi e filari alberati di specie autoctone. Gli impianti tecnologici dovranno essere opportunamente mascherati da quinte vegetali costituite da elementi arborei ed arbustivi, lungo i lati in cui siano visibili da luoghi di passaggio. Le recinzioni dovranno essere integrate con siepi arbustive o rampicanti. - La pianificazione, in sede di progetto, delle modalità di gestione (abbattimento e/o contenimento) delle polveri derivanti dalle opere di cantierizzazione; - La valutazione previsionale del clima acustico e l'eventuale definizione di idonei interventi di mitigazione acustica; - La definizione di misure per limitare in modo efficace l'inquinamento luminoso; - Il conseguimento di elevati requisiti tecnico-costruttivi, tipologici ed impiantistici in materia di edilizia sostenibile e di efficienza energetica. <p>Il Piano attuativo è preventivamente sottoposto a verifica di assoggettabilità a VAS ai sensi dell'art. 22 della L.R. 10/2010.</p> <p>Il progetto dovrà connotarsi come rispondente a criteri di integrazione paesaggistica e concorrere alla qualificazione dell'insediamento produttivo, assicurando una elevata qualità architettonica e ricorrendo a soluzioni planivolumetriche e di definizione della viabilità e degli spazi scoperti tali da assicurare una integrazione coerente con le caratteristiche morfologiche proprie del contesto.</p> <p>Il progetto dovrà prevedere una sistemazione organica del sistema del verde, compreso quello messo a dimora nei parcheggi e lungo la viabilità, in termini di rete ecologica, attraverso la costituzione di corridoi lineari continui e di piccole aree sistemate a giardino, eventualmente attrezzate per la sosta con panchine e percorsi e dotate di sistemi di ombreggiamento.</p>		

Disposizioni particolari

In caso di scadenza del termine quinquennale dalla data di approvazione del presente Piano Operativo senza che sia intervenuta l'approvazione del Piano attuativo e la stipula della relativa convenzione, o comunque nelle more di tali adempimenti, nella presente area di trasformazione si applica la disciplina di cui all'art. 43 delle NTA.

Ad avvenuta realizzazione ed ultimazione degli interventi previsti, sui fabbricati di nuova costruzione sono ammessi esclusivamente interventi di adeguamento, nel rispetto dei parametri fissati dalla presente disciplina.

Condizioni di fattibilità

Fattibilità F.2 – Gli interventi previsti sono sottoposti ai normali vincoli di cui all'Art. 10 delle NTA.

Aspetti idraulici:

Fattibilità F.1 – fattibilità senza particolari prescrizioni.

Aspetti sismici:

Fattibilità F.3 – la realizzazione degli interventi è vincolata alle prescrizioni di cui all'Art. 18, co. 3:

- le geometrie e le velocità sismiche dei litotipi sepolti dovranno essere ricostruite attraverso MASW o profili sismici a rifrazione, o downhole in base alla tipologia di intervento;
- l'entità del contrasto di rigidità sismica dei terreni tra coperture e bedrock sismico dovrà essere valutata tramite misure del rumore di fondo;

Vulnerabilità degli acquiferi:

Classe di sensibilità 3 – Nessun Vincolo.

INTERVENTI DI TRASFORMAZIONE DI INIZIATIVA PRIVATA

Previsioni con funzioni non agricole nel territorio rurale (RU)

RU 3 S.p. del Monte Amiata. Integrazione servizi agrituristici

RU 12 Pista da motocross

~~RU 16 Presso La Valletta. Realizzazione di fabbricato pertinenziale~~

~~RU 29 La Valletta. Ampliamento residenziale~~

~~RU 37 Via Giardini del Marchese. Ampliamento residenziale~~

~~RU 42 Villa Pinzuto. Recupero con cambio di destinazione d'uso~~

~~RU 62 Casa Frà Santi. Ampliamento residenziale~~

~~RU 66 La Valletta. Ampliamento residenziale~~

~~RU 80 Viale fonte Natali. Recupero ex seccatoio~~

~~RU 84 Viale fonte Natali. Ampliamento residenziale~~

RU 3	TERRITORIO RURALE S.p. del Monte Amiata	SF: mq 14.500 circa SE: mq 150
Area RU 3 Ambiti a e b SCALA 1:2.000	Serra permanente con annesso magazzino Fabbricato oggetto di ampliamento Ingombro indicativo campo da tennis	Aree pertinenziali Piscina esistente Altri fabbricati
Modalità di intervento	Diretto	
Destinazioni d'uso ammesse	Artigianale Agricola e funzioni connesse	
Descrizione Integrazione servizi agrituristici.		
<p>Disciplina</p> <p>All'interno dell'area, in coerenza con quanto riportato nello schema planimetrico di riferimento, sono ammessi i seguenti interventi, finalizzati ad incrementare la dotazione di servizi correlati all'attività agrituristica:</p> <ul style="list-style-type: none"> - Sul fabbricato localizzato all'interno dell'ambito a, adibito a serra permanente con annesso magazzino, sono ammessi, previa approvazione del PAPMAA, interventi di adeguamento senza incremento di volume di una porzione del fabbricato, con contestuale cambio di destinazione d'uso, funzionali alla realizzazione di un laboratorio artigianale destinato a attività di lavanderia di servizio all'attività agrituristica, con superficie utile massima pari a mq 100. - Sul fabbricato localizzato all'interno dell'ambito b, a nord della piscina esistente, sono ammessi interventi di ampliamento o sostituzione, per una SE aggiuntiva non superiore a mq 50 e un'altezza massima di m 4,50, funzionali allo svolgimento di attività di servizio all'attività agrituristica. - All'interno dell'ambito a, limitatamente alla porzione localizzata a nord della viabilità di accesso all'insediamento, è ammessa la realizzazione di un campo da tennis, realizzato con fondo in erba o in terra battuta. La scelta della localizzazione e orientamento del campo, che potrà anche essere 		

differente da quanto indicato nello schema planimetrico di riferimento, sarà indirizzata al massimo contenimento dei movimenti di terra, escludendo modifiche significative alla morfologia del terreno. È ammessa la realizzazione del fondo del campo in erba sintetica, esclusivamente facendo ricorso a soluzioni e materiali con caratteristiche certificate di ecocompatibilità e elevata permeabilità. È ammessa la realizzazione di una recinzione metallica a maglia sciolta a protezione del campo, con altezza non superiore a m 3 e ingombro planimetrico non superiore a m 18,00x36,00, che dovrà essere dotata di adeguate schermature vegetali, realizzate con siepi e/o alberature di specie compatibili con il contesto.

- È ammessa la realizzazione di una struttura di copertura della piscina esistente, limitata all'installazione di una struttura leggera, priva di fondazioni e semplicemente ancorata a terra, con altezza massima non superiore a m 3,50.

Tutti gli interventi devono essere qualitativamente caratterizzati sotto il profilo architettonico e realizzati con caratteristiche planivolumetriche, materiche e cromatiche tali da assicurare un'integrazione coerente con i fabbricati esistenti e con il contesto paesaggistico e ambientale, da documentarsi attraverso specifici elaborati grafici.

Beni paesaggistici

L'area non interessa Beni paesaggistici.

Condizioni di fattibilità

Aspetti geologici:

Fattibilità F.3 – La realizzazione dell'intervento è sottoposta ai vincoli di cui all'Art. 11 delle NTA. Dovranno essere in particolare definite le caratteristiche geometriche (estensione e spessore) e geotecniche dei terreni di riporto eventualmente presenti su cui verranno realizzate le costruzioni in progetto attraverso un'opportuna campagna geotecnica. La presenza di falda idrica superficiale dovrà essere individuata ed eventualmente monitorata tramite installazione di piezometri al fine valutarne le possibili interazioni con le strutture in progetto. Data la prossimità di fenomeni franosi e soliflussi attivi, la realizzazione degli interventi è subordinata alla verifica della loro compatibilità con la stabilità generale del versante.

Aspetti idraulici:

Fattibilità F.1 – fattibilità senza particolari prescrizioni.

Vulnerabilità degli acquiferi:

Classe di sensibilità 3 – Nessun Vincolo.

Disposizioni particolari

Ad avvenuta realizzazione ed ultimazione degli interventi previsti:

- nell'area identificata dalla lett. a si applica la disciplina di cui all'art. 33 delle NTA;
- nell'area identificata dalla lett. b si applica la disciplina di cui all'art. 38 delle NTA.

RU 12	TERRITORIO RURALE Pista da motocross	SF: mq 27.800 circa SE: mq 0
Modalità di intervento		Diretto
Destinazioni d'uso ammesse		Attività sportive e ricreative
Descrizione Realizzazione pista da motocross		
Disciplina L'intervento prevede la realizzazione di una pista per la pratica del motocross da realizzarsi con semplici movimenti terra, con carattere di reversibilità al fine di garantire il ripristino dell'area a seguito di un'eventuale cessazione dell'attività, escludendo modifiche significative alla morfologia del terreno e limitando al necessario le opere di scavo e rinterro. La pista sarà realizzata su sottofondo drenante e in modo da non favorire ristagni ed accumuli di acque superficiali, escludendo alterazioni significative dei livelli di permeabilità dei suoli. Tutta l'area, ad esclusione della pista, sarà sistemata a verde con messa a dimora di vegetazione autoctona di protezione con funzione di barriera antirumore. Non sono ammessi interventi di nuova edificazione per la realizzazione di strutture a carattere permanente. È ammessa l'installazione di manufatti a carattere temporaneo a servizio dell'attività sportiva, realizzati con strutture in materiale leggero e con semplice ancoraggio a terra senza opere murarie, destinati ad essere integralmente rimossi entro un termine non superiore a centottanta giorni. Tali manufatti saranno caratterizzati da facile amovibilità e realizzati con tecniche costruttive, materiali e finiture compatibili con il contesto paesistico e ambientale.		
Condizioni di fattibilità <u>Aspetti geologici:</u> Fattibilità F.3 – La realizzazione dell'intervento è sottoposta ai vincoli di cui all'Art. 11 delle NTA. I movimenti di terreno e gli interventi di sistemazione a verde non devono determinare condizioni di instabilità o modificare negativamente i processi geomorfologici presenti nell'area. Nelle aree a pericolosità geologica molto elevata G.4 non sono consentiti movimenti di terreno né interventi edificatori. L'eventuale installazione di strutture temporanee non deve incrementare le condizioni di instabilità o modificare negativamente i processi geomorfologici presenti nell'area; ove necessario, dovranno essere adottate idonee misure per ridurre la vulnerabilità. <u>Aspetti idraulici:</u> Fattibilità F.1 – fattibilità senza particolari prescrizioni. <u>Vulnerabilità degli acquiferi:</u> Classe di sensibilità 3 – Nessun Vincolo.		
Disposizioni particolari In caso di scadenza del termine quinquennale dalla data di approvazione del presente Piano Operativo senza che sia intervenuto il rilascio del titolo edilizio, o comunque nelle more di tale adempimento, nella presente area di trasformazione si applica la disciplina di cui all'art. 33 delle NTA.		

RU-16	TERRITORIO RURALE Presso La Valletta	SF: mq 350 circa SE: mq 50
Modalità di intervento		Diretto
Destinazioni d'uso ammesse		Funzioni accessorie alla residenza
Descrizione Realizzazione fabbricato pertinenziale.		
<p>Disciplina È ammessa la realizzazione di un nuovo fabbricato pertinenziale, da destinare a box-auto o altre funzioni accessorie alla residenza, con esclusione dell'uso abitativo, con SE non superiore a mq 50 e altezza massima non superiore a m 4,00. Il nuovo fabbricato dovrà essere realizzato in aderenza al fabbricato esistente, sul quale sono ammessi interventi di adeguamento. Non è ammessa la realizzazione di servizi igienici. Il progetto, corredato da elaborati utili a valutarne l'inserimento nel contesto, deve prevedere soluzioni planivolumetriche, materiche e cromatiche tali da assicurare la massima integrazione con l'edificio esistente e con l'insediamento nel suo complesso.</p>		
<p>Beni paesaggistici L'area è ricompresa fra gli immobili e aree di interesse pubblico di cui all'art. 136 del D. lgs. 42/2004, all'interno dell'ambito sottoposto a vincolo paesaggistico ex L. 1497/39, <i>Zona del Monte Amiata, sita nell'ambito dei Comuni Di Abbadia San Salvatore, Piancastagnaio e Castiglione d'Orcia</i> (D.M. 26/09/1959 - G.U. 243 del 1959). L'area interessa <i>Aree tutelate per legge</i> di cui all'art.142. c.1, lett. g del D.Lgs. 42/2004. L'intervento è soggetto ad autorizzazione ai fini del vincolo idrogeologico e ai fini del vincolo paesaggistico. Il progetto definisce gli interventi di sistemazione esterna in termini di ripristino delle alberature eventualmente abbattute, di tutela delle connessioni ecologiche e di mitigazione dell'impatto visivo dei nuovi fabbricati, di mantenimento della permeabilità dei suoli e di integrazione con il contesto paesistico e ambientale, adottando soluzioni compatibili con il carattere di prevalente naturalità del luogo, fatto salvo il rispetto delle eventuali condizioni stabilite dalla competente autorità forestale.</p>		
<p>Disposizioni particolari Ad avvenuta realizzazione ed ultimazione degli interventi previsti, sui fabbricati esistenti sono ammessi esclusivamente interventi di conservazione senza cambio di destinazione d'uso.</p>		
<p>Condizioni di fattibilità</p> <p>Aspetti geologici: Fattibilità F.2 — Gli interventi previsti sono sottoposti ai normali vincoli di cui all'Art. 10 delle NTA.</p> <p>Aspetti idraulici: Fattibilità F.1 — fattibilità senza particolari prescrizioni.</p> <p>Aspetti sismici: Fattibilità F.3 — la realizzazione degli interventi è vincolata alle prescrizioni di cui all'Art. 18, co. 3: — le geometrie e le velocità sismiche dei litotipi sepolti dovranno essere ricostruite attraverso MASW o profili sismici a rifrazione, o downhole in base alla tipologia di intervento; — l'entità del contrasto di rigidità sismica dei terreni tra coperture e bedrock sismico dovrà essere valutata tramite misure del rumore di fondo;</p> <p>Vulnerabilità degli acquiferi: Gli interventi ricadono all'interno di aree in classe di sensibilità 1 — Vincolo elevato, pertanto la realizzazione di scavi e volumetrie interrato è subordinata alla verifica della presenza e della profondità della falda acquifera tramite un apposito monitoraggio piezometrico, al fine di valutare la sua compatibilità con le prescrizioni di cui all' Art. 10.1.2 della disciplina del PTCP.</p>		

RU-29	LA VALLETTA	SF: mq 1.900 circa SE: mq 80
Modalità di intervento		Diretto
Destinazioni d'uso ammesse		Residenziale
Descrizione Ampliamento fabbricato residenziale esistente.		
<p>Disciplina</p> <p>Sono ammessi i seguenti interventi:</p> <ul style="list-style-type: none"> — Addizione volumetrica realizzata mediante ampliamento volumetrico all'esterno della sagoma del fabbricato principale, fino a un massimo di mq 50 di SE da destinare a residenza, con altezza massima non superiore a quella del fabbricato esistente. — Realizzazione, previa demolizione dei fabbricati secondari esistenti, di un nuovo fabbricato da destinare a funzioni accessorie alla residenza (magazzino, box auto) fino a un massimo di mq 30 di SE, con altezza massima non superiore a m 3,50. Il fabbricato dovrà essere localizzato nella parte interna del lotto al fine di minimizzarne la visibilità dalla strada pubblica. <p>Il progetto, corredato da elaborati utili a valutarne l'inserimento nel contesto, deve contenere una descrizione dettagliata delle sistemazioni esterne previste, estesa all'intera area di intervento.</p>		
<p>Beni paesaggistici</p> <p>L'area è ricompresa fra gli immobili e aree di interesse pubblico di cui all'art. 136 del D. lgs. 42/2004, all'interno dell'ambito sottoposto a vincolo paesaggistico ex L. 1497/39, <i>Zona del Monte Amiata, sita nell'ambito dei Comuni Di Abbadia San Salvatore, Piancastagnaio e Castiglione d'Orcia</i> (D.M. 26/09/1959 - G.U. 243 del 1959), pertanto l'intervento è soggetto ad autorizzazione ai fini del vincolo paesaggistico. L'intervento deve essere qualitativamente caratterizzato sotto il profilo architettonico e con caratteristiche planivolumetriche, materiche e cromatiche tali da assicurare la massima integrazione con l'edificio esistente. Il progetto definisce gli interventi di sistemazione a verde in termini di mitigazione dell'impatto visivo dei nuovi fabbricati e di integrazione con il contesto paesistico e ambientale, adottando soluzioni compatibili con il carattere di prevalente naturalità del luogo e assicurando la continuità ecologica e paesaggistica con le aree limitrofe.</p>		
<p>Disposizioni particolari</p> <p>Ad avvenuta realizzazione ed ultimazione degli interventi previsti, sui fabbricati esistenti sono ammessi esclusivamente interventi di conservazione.</p>		
<p>Condizioni di fattibilità</p> <p><u>Aspetti geologici:</u> Fattibilità F.2 — Gli interventi previsti sono sottoposti ai normali vincoli di cui all'Art. 10 delle NTA.</p> <p><u>Aspetti idraulici:</u> Fattibilità F.1 — fattibilità senza particolari prescrizioni.</p> <p><u>Aspetti sismici:</u> Fattibilità F.3 — la realizzazione degli interventi è vincolata alle prescrizioni di cui all'Art. 18, c. 3: <ul style="list-style-type: none"> – le geometrie e le velocità sismiche dei litotipi sepolti dovranno essere ricostruite attraverso MASW o profili sismici a rifrazione, o downhole in base alla tipologia di intervento; – l'entità del contrasto di rigidità sismica dei terreni tra coperture e bedrock sismico dovrà essere valutata tramite misure del rumore di fondo; </p> <p><u>Vulnerabilità degli acquiferi:</u> Gli interventi ricadono all'interno di aree in classe di sensibilità 1 — Vincolo elevato, pertanto la realizzazione di scavi e volumetrie interrato è subordinata alla verifica della presenza e della profondità della falda acquifera tramite un apposito monitoraggio piezometrico, al fine di valutare la sua compatibilità con le prescrizioni di cui all' Art. 10.1.2 della disciplina del PTCP.</p>		

RU-37	TERRITORIO RURALE Via dei Giardini del Marchese	SF: mq 600 circa SE: mq 50
Modalità di intervento		Diretto
Destinazioni d'uso ammesse		Residenziale
Descrizione Cambio di destinazione d'uso e ampliamento di fabbricato esistente attualmente adibito a magazzino per realizzare nuova unità abitativa.		
Disciplina Nell'area è ammessa la realizzazione di una unità abitativa, attraverso interventi di addizione volumetrica realizzata mediante ampliamento volumetrico all'esterno della sagoma del fabbricato esistente, ovvero di sostituzione edilizia, per un SE aggiuntiva non superiore a mq 50 e con altezza massima non superiore a m 4,50. È ammessa la realizzazione di volumetrie aggiuntive prevalentemente interrato, da realizzarsi entro la proiezione dell'edificio a terra, con altezza utile non superiore a m 2,40, da destinare a box auto o altre funzioni di servizio. L'intervento deve essere qualitativamente caratterizzato sotto il profilo architettonico e con caratteristiche planivolumetriche e architettoniche tali da assicurare una integrazione coerente con il contesto. Il progetto dovrà contenere una descrizione delle sistemazioni esterne previste, estesa all'intera area di intervento.		
Disposizioni particolari Ad avvenuta realizzazione ed ultimazione degli interventi previsti, sui fabbricati esistenti sono ammessi esclusivamente interventi di conservazione.		
Condizioni di fattibilità <u>Aspetti geologici:</u> Fattibilità F.3 – La realizzazione dell'intervento è sottoposta ai vincoli di cui all'Art. 11 delle NTA. La presenza di falda idrica superficiale dovrà essere individuata ed eventualmente monitorata tramite installazione di piezometri al fine valutarne le possibili interazioni con le strutture in progetto. La progettazione dovrà tenere conto della possibile presenza di fratture nell'ammasso roccioso che possono dare luogo a cedimenti differenziali. Data la presenza di fenomeni di instabilità potenziale o quiescente (DGPV), la realizzazione degli interventi è subordinata alla verifica della loro compatibilità con la stabilità generale del versante. <u>Aspetti idraulici:</u> Fattibilità F.1 – fattibilità senza particolari prescrizioni. <u>Aspetti sismici:</u> Fattibilità F.3 – la realizzazione degli interventi è vincolata alle prescrizioni di cui all'Art. 18, c. 3: – le geometrie e le velocità sismiche dei litotipi sepolti dovranno essere ricostruite attraverso MASW o profili sismici a rifrazione, o downhole in base alla tipologia di intervento; – l'entità del contrasto di rigidità sismica dei terreni tra coperture e bedrock sismico dovrà essere valutata tramite misure del rumore di fondo; – data la presenza di fenomeni di instabilità potenziale o quiescente (DGPV), dovranno essere realizzate opportune indagini geofisiche e geotecniche per la corretta definizione dell'azione sismica sulla stabilità di opere e versanti. – la campagna geofisica dovrà mirare all'individuazione di lineazioni e fratture riattivabili, che possono potenzialmente creare deformazione in superficie e cedimenti differenziali, e la progettazione dovrà tenere conto dei possibili effetti sulle strutture. <u>Vulnerabilità degli acquiferi:</u> Classe di sensibilità 3 – Nessun Vincolo.		

RU-42	TRE CASE Villa Pinzuto	SF: mq 4.750 circa SE: mq 250
Modalità di intervento		Diretto
Destinazioni d'uso ammesse		Residenziale Turistico-ricettivo Commerciale al dettaglio Direzionale e di servizio Attrezzature di interesse pubblico
Descrizione Recupero Villa Pinzuto		
<p>Disciplina</p> <p>Sono ammessi interventi funzionali al completamento del recupero dei fabbricati esistenti, attualmente inutilizzati e in parte già oggetto di interventi di ristrutturazione, per l'insediamento di funzioni compatibili. Sul fabbricato della villa sono ammessi interventi di conservazione.</p> <p>Sul fabbricato minore sono ammessi interventi di adeguamento o sostituzione, senza incrementi volumetrici, fatte salve le eventuali innovazioni necessarie per l'adeguamento alla normativa antisismica o per realizzare i requisiti di accessibilità e visitabilità degli edifici, o finalizzati all'incremento delle prestazioni energetiche.</p> <p>E' ammessa la realizzazione di una piscina nel rispetto delle disposizioni di cui all'art. 31 delle NTA.</p> <p>L'attività commerciale al dettaglio è ammessa limitatamente a una superficie di vendita non superiore a mq 300, esclusivamente per attività di somministrazione di cibi e bevande, configurandosi quale attività integrativa della destinazione principale prescelta.</p> <p>Il progetto, qualitativamente caratterizzato sotto il profilo architettonico, sarà corredato da elaborati utili a valutarne l'inserimento nel contesto e contenere una descrizione delle sistemazioni esterne previste, estesa all'intera area di intervento.</p> <p>Sono inoltre ammessi i seguenti interventi, esclusivamente in caso di destinazione turistico-ricettiva ovvero di insediamento di attività private di servizio di interesse pubblico, quali sanitarie, sociosanitarie, sociali, previa sottoscrizione di atto unilaterale d'obbligo registrato che formalizzi l'impegno a non modificare la destinazione d'uso per un periodo non inferiore a 15 anni:</p> <ul style="list-style-type: none"> — contestualmente agli interventi di adeguamento o sostituzione ammessi sul fabbricato minore, sono ammessi interventi di ampliamento fino a un massimo di mq 100 di SE aggiuntiva. L'intervento potrà prevedere la costituzione fabbricati distinti. — contestualmente agli interventi di adeguamento o sostituzione ammessi sul fabbricato minore, è ammessa la realizzazione di volumetrie aggiuntive, da realizzarsi prevalentemente interrate, per una SE non superiore a mq 150 e con altezza utile non superiore a m 3,00. — la dimensione massima della piscina è incrementata fino a mq 120; 		
<p>Beni paesaggistici</p> <p>L'area è ricompresa fra gli immobili e aree di interesse pubblico di cui all'art. 136 del D. lgs. 42/2004, all'interno dell'ambito sottoposto a vincolo paesaggistico ex L. 1497/39, <i>Zona del Monte Amiata, sita nell'ambito dei Comuni Di Abbadia San Salvatore, Piancastagnaio e Castiglione d'Orcia</i> (D.M. 26/09/1959 - G.U. 243 del 1959).</p> <p>L'area interessa <i>Aree tutelate per legge</i> di cui all'art.142. c.1, lett. g del D.Lgs. 42/2004.</p> <p>L'intervento è soggetto ad autorizzazione ai fini del vincolo idrogeologico e ai fini del vincolo paesaggistico. Gli interventi ammessi sul fabbricato minore devono essere qualitativamente caratterizzati sotto il profilo architettonico e con caratteristiche planivolumetriche, materiche e cromatiche tali da assicurare la massima integrazione con l'edificio principale, garantendo il mantenimento di un corretto rapporto di gerarchia con lo stesso. Il progetto definisce gli interventi di sistemazione a verde in termini di ripristino delle alberature eventualmente abbattute, di tutela delle connessioni ecologiche e di mitigazione dell'impatto visivo dei nuovi fabbricati e di integrazione con il contesto paesistico e ambientale, adottando</p>		

soluzioni compatibili con il carattere di prevalente naturalità del luogo, fatto salvo il rispetto delle eventuali condizioni stabilite dalla competente autorità forestale.

Condizioni di fattibilità

Aspetti geologici:

Fattibilità F.2 — Gli interventi previsti sono sottoposti ai normali vincoli di cui all'Art. 10 delle NTA.

Fattibilità F.3 — La realizzazione dell'intervento è sottoposta ai vincoli di cui all'Art. 11 delle NTA. La presenza di falda idrica superficiale dovrà essere individuata ed eventualmente monitorata tramite installazione di piezometri al fine valutarne le possibili interazioni con le strutture in progetto.

Aspetti idraulici:

Fattibilità F.1 — fattibilità senza particolari prescrizioni.

Aspetti sismici:

Fattibilità F.3 — la realizzazione degli interventi è vincolata alle prescrizioni di cui all'Art. 18, c. 3:

- le geometrie e le velocità sismiche dei litotipi sepolti dovranno essere ricostruite attraverso MASW o profili sismici a rifrazione, o downhole in base alla tipologia di intervento;
- l'entità del contrasto di rigidità sismica dei terreni tra coperture e bedrock sismico dovrà essere valutata tramite misure del rumore di fondo;
- la campagna geofisica dovrà mirare all'individuazione di lineazioni e fratture riattivabili che possono potenzialmente creare deformazione in superficie e cedimenti differenziali, e la progettazione dovrà tenere conto dei possibili effetti sulle strutture.

Vulnerabilità degli acquiferi:

Gli interventi ricadono all'interno di aree in classe di sensibilità 1 — Vincolo elevato, pertanto la realizzazione di scavi e volumetrie interrato è subordinata alla verifica della presenza e della profondità della falda acquifera tramite un apposito monitoraggio piezometrico, al fine di valutare la sua compatibilità con le prescrizioni di cui all' Art. 10.1.2 della disciplina del PTCP.

Disposizioni particolari

Ad avvenuta realizzazione ed ultimazione degli interventi previsti, sui fabbricati sono ammessi esclusivamente interventi di conservazione.

RU-62	TERRITORIO RURALE Loc. Casa Frà Santi	SF: mq 2.300 circa SE: mq 100
Modalità di intervento		Diretto
Destinazioni d'uso ammesse		Residenziale
Descrizione Ampliamento fabbricato residenziale esistente.		
Disciplina Sono ammessi interventi di addizione volumetrica realizzata mediante ampliamento volumetrico all'esterno della sagoma del fabbricato esistente, attraverso interventi di demolizione e ricostruzione di volumi secondari e/o superfetazioni legittimamente esistenti alla data di adozione del PO e attraverso interventi di ampliamento, fino a un massimo di mq 100 di SE aggiuntiva, con altezza massima non superiore a quella del fabbricato esistente. Il progetto, corredato da elaborati utili a valutarne l'inserimento nel contesto, deve prevedere soluzioni planivolumetriche, materiche e cromatiche tali da assicurare la massima integrazione con l'edificio esistente.		
Disposizioni particolari In caso di scadenza del termine quinquennale dalla data di approvazione del presente Piano Operativo senza che sia intervenuto il rilascio del titolo edilizio, o comunque nelle more di tale adempimento, nella presente area si applica la disciplina di cui all'art. 39, comma 2 delle NTA. Ad avvenuta realizzazione ed ultimazione degli interventi previsti, sui fabbricati esistenti sono ammessi esclusivamente interventi di conservazione.		
Beni paesaggistici L'insediamento risulta interessato marginalmente da <i>Aree tutelate per legge</i> di cui all'art.142. c.1, lett. g del D.Lgs. 42/2004. Gli interventi assicurano la conservazione di tali aree, costituite da una siepe alberata localizzata lungo il confine nordovest dell'insediamento, escludendo interventi che possano determinare riduzioni della loro consistenza e/o interruzioni della loro continuità.		
Condizioni di fattibilità <u>Aspetti geologici:</u> Fattibilità F.2 — Gli interventi previsti sono sottoposti ai normali vincoli di cui all'Art. 10 delle NTA. <u>Aspetti idraulici:</u> Fattibilità F.1 — fattibilità senza particolari prescrizioni. <u>Aspetti sismici:</u> Fattibilità F.3 — la realizzazione degli interventi è vincolata alle prescrizioni di cui all'Art. 18, co. 3: – le geometrie e le velocità sismiche dei litotipi sepolti dovranno essere ricostruite attraverso MASW o profili sismici a rifrazione, o downhole in base alla tipologia di intervento; – l'entità del contrasto di rigidità sismica dei terreni tra coperture e bedrock sismico dovrà essere valutata tramite misure del rumore di fondo; <u>Vulnerabilità degli acquiferi:</u> Gli interventi ricadono all'interno di aree in classe di sensibilità 1 — Vincolo elevato, pertanto la realizzazione di scavi e volumetrie interrato è subordinata alla verifica della presenza e della profondità della falda acquifera tramite un apposito monitoraggio piezometrico, al fine di valutare la sua compatibilità con le prescrizioni di cui all' Art. 10.1.2 della disciplina del PTCP.		

RU-66	LA VALLETTA	SF: mq 1.900 circa SE: mq 80
Modalità di intervento		Diretto
Destinazioni d'uso ammesse		Residenziale
Descrizione Ampliamento fabbricato residenziale esistente.		
<p>Disciplina</p> <p>Sono ammessi interventi di addizione volumetrica realizzata mediante ampliamento volumetrico all'esterno della sagoma del fabbricato esistente, da realizzarsi in aderenza nella parte interna del lotto, fino a un massimo di mq 80 di SE, con altezza massima non superiore a quella del fabbricato esistente, così ripartiti:</p> <ul style="list-style-type: none"> — fino a mq 50 di SE da destinare a funzione abitativa — fino a mq 30 da destinare a funzioni accessorie alla residenza (magazzino, box auto). <p>Il progetto, corredato da elaborati utili a valutarne l'inserimento nel contesto, deve essere qualitativamente caratterizzato sotto il profilo architettonico e con caratteristiche planivolumetriche, materiche e cromatiche tali da assicurare la massima integrazione con l'edificio esistente.</p>		
<p>Beni paesaggistici</p> <p>L'area è ricompresa fra gli immobili e aree di interesse pubblico di cui all'art. 136 del D. lgs. 42/2004, all'interno dell'ambito sottoposto a vincolo paesaggistico ex L. 1497/39, <i>Zona del Monte Amiata, sita nell'ambito dei Comuni Di Abbadia San Salvatore, Piancastagnaio e Castiglione d'Orcia</i> (D.M. 26/09/1959 - G.U. 243 del 1959), pertanto l'intervento è soggetto ad autorizzazione ai fini del vincolo paesaggistico. L'intervento deve essere qualitativamente caratterizzato sotto il profilo architettonico e con caratteristiche planivolumetriche, materiche e cromatiche tali da assicurare la massima integrazione con l'edificio esistente. Il progetto definisce gli interventi di sistemazione a verde in termini di mitigazione dell'impatto visivo dei nuovi fabbricati e di integrazione con il contesto paesistico e ambientale, adottando soluzioni compatibili con il carattere di prevalente naturalità del luogo e assicurando la continuità ecologica e paesaggistica con le aree limitrofe.</p>		
<p>Disposizioni particolari</p> <p>Ad avvenuta realizzazione ed ultimazione degli interventi previsti, sui fabbricati esistenti sono ammessi esclusivamente interventi di conservazione.</p>		
<p>Condizioni di fattibilità</p> <p><u>Aspetti geologici:</u> Fattibilità F.2 – Gli interventi previsti sono sottoposti ai normali vincoli di cui all'Art. 10 delle NTA.</p> <p><u>Aspetti idraulici:</u> Fattibilità F.1 – fattibilità senza particolari prescrizioni.</p> <p><u>Aspetti sismici:</u> Fattibilità F.3 – la realizzazione degli interventi è vincolata alle prescrizioni di cui all'Art. 18, co. 3: - le geometrie e le velocità sismiche dei litotipi sepolti dovranno essere ricostruite attraverso MASW o profili sismici a rifrazione, o downhole in base alla tipologia di intervento; - l'entità del contrasto di rigidità sismica dei terreni tra coperture e bedrock sismico dovrà essere valutata tramite misure del rumore di fondo;</p> <p><u>Vulnerabilità degli acquiferi:</u> Gli interventi ricadono all'interno di aree in classe di sensibilità 1 – Vincolo elevato, pertanto la realizzazione di scavi e volumetrie interrato è subordinata alla verifica della presenza e della profondità della falda acquifera tramite un apposito monitoraggio piezometrico, al fine di valutare la sua compatibilità con le prescrizioni di cui all' Art. 10.1.2 della disciplina del PTCP.</p>		

RU-80	TERRITORIO RURALE Viale Fonte Natali	SF: mq 750 circa SE: mq 100
Modalità di intervento		Diretto
Destinazioni d'uso ammesse		Residenziale
Descrizione Recupero del fabbricato 'Seccatojo del Castelluzzo'.		
<p>Disciplina</p> <p>Sono ammessi interventi di conservazione funzionali al recupero del fabbricato per il suo utilizzo a fini abitativi, nel rispetto della sagoma, fatte salve lievi modifiche alla quota di imposta della copertura, ove funzionali al suo rifacimento. È ammessa la realizzazione di un solaio interpiano da realizzarsi in struttura lignea. L'intervento deve essere necessariamente indirizzato al ripristino e alla conservazione del carattere dell'edificio, con particolare riferimento alla realizzazione di nuove aperture, facendo ricorso a tecniche costruttive, materiali e finiture congruenti.</p> <p>Non è ammessa la realizzazione di abbaini, balconi e terrazze di qualsivoglia tipologia, ivi comprese quelle a tasca, o la creazione di aperture a filo tetto, fatte salve le esigenze di accesso alla copertura per motivi di manutenzione o di sicurezza.</p> <p>Non è ammessa l'installazione di pannelli solari termici o fotovoltaici; eventuali interventi finalizzati al miglioramento delle prestazioni energetiche degli edifici che prevedano l'inserimento di nuovi spessori sono ammissibili esclusivamente all'interno del fabbricato.</p>		
<p>Beni paesaggistici</p> <p>L'area è ricompresa all'interno di <i>Aree tutelate per legge</i> di cui all'art.142. c.1, lett. g del D.Lgs. 42/2004, pertanto l'intervento è soggetto ad autorizzazione ai fini del vincolo idrogeologico e ai fini del vincolo paesaggistico.</p> <p>Il progetto definisce gli interventi di sistemazione degli spazi scoperti in termini di integrazione con il contesto paesistico e ambientale, adottando soluzioni compatibili con il carattere di prevalente naturalità del luogo in termini di tutela delle alberature di alto fusto presenti e della continuità ecologica e paesaggistica con le aree limitrofe, limitando al minimo indispensabile le parti pavimentate, da realizzarsi facendo ricorso a tecniche e materiali che assicurino adeguati livelli di permeabilità, fatto salvo il rispetto delle eventuali condizioni stabilite dalla competente autorità forestale.</p>		
<p>Disposizioni particolari</p> <p>Ad avvenuta realizzazione ed ultimazione degli interventi previsti, sul fabbricato sono ammessi esclusivamente interventi di conservazione.</p>		
<p>Condizioni di fattibilità</p> <p><u>Aspetti geologici:</u> Fattibilità F.3 — La realizzazione dell'intervento è sottoposta ai vincoli di cui all'Art. 11 delle NTA. La presenza di falda idrica superficiale dovrà essere individuata ed eventualmente monitorata tramite installazione di piezometri al fine valutarne le possibili interazioni con le strutture in progetto. Data la presenza di fenomeni di instabilità potenziale o quiescente (DGPV), la realizzazione degli interventi è subordinata alla verifica della loro compatibilità con la stabilità generale del versante.</p> <p><u>Aspetti idraulici:</u> Fattibilità F.1 — fattibilità senza particolari prescrizioni.</p> <p><u>Aspetti sismici:</u> Fattibilità F.3 — la realizzazione degli interventi è vincolata alle prescrizioni di cui all'Art. 18, co. 3: -le geometrie e le velocità sismiche dei litotipi sepolti dovranno essere ricostruite attraverso MASW o profili sismici a rifrazione, o downhole in base alla tipologia di intervento;</p>		

- l'entità del contrasto di rigidità sismica dei terreni tra coperture e bedrock sismico dovrà essere valutata tramite misure del rumore di fondo;
- data la presenza di fenomeni di instabilità potenziale o quiescente (DGPV), dovranno essere realizzate opportune indagini geofisiche e geotecniche per la corretta definizione dell'azione sismica sulla stabilità di opere e versanti.

Vulnerabilità degli acquiferi:

Gli interventi ricadono all'interno di aree in classe di sensibilità 1 — Vincolo elevato, pertanto la realizzazione di scavi e volumetrie interrato è subordinata alla verifica della presenza e della profondità della falda acquifera tramite un apposito monitoraggio piezometrico, al fine di valutare la sua compatibilità con le prescrizioni di cui all' Art. 10.1.2 della disciplina del PTCP.

RU-84	TERRITORIO RURALE Viale fonte Natali	SF: mq 1.900 circa SE: mq 100
Modalità di intervento		Diretto
Destinazioni d'uso ammesse		Residenziale
Descrizione Ampliamento fabbricato residenziale esistente.		
<p>Disciplina</p> <p>Sono ammessi interventi di addizione volumetrica realizzata mediante ampliamento volumetrico all'esterno della sagoma del fabbricato esistente.</p> <p>Nell'ambito di tali interventi, è ammesso l'utilizzo di parte della SE anche per l'eventuale realizzazione di volumetrie isolate all'interno del resede. In tal caso, le volumetrie isolate non potranno eccedere il 20% del volume del fabbricato oggetto di ampliamento.</p> <p>Il progetto, corredato da elaborati utili a valutarne l'inserimento nel contesto, deve essere qualitativamente caratterizzato sotto il profilo architettonico e con caratteristiche planivolumetriche, materiche e cromatiche tali da assicurare la massima integrazione con l'edificio esistente.</p>		
<p>Disposizioni particolari</p> <p>Ad avvenuta realizzazione ed ultimazione degli interventi previsti, sui fabbricati esistenti sono ammessi esclusivamente interventi di conservazione.</p>		
<p>Beni paesaggistici</p> <p>L'area interessa <i>Aree tutelate per legge</i> di cui all'art.142. c.1, lett. g del D.Lgs. 42/2004.</p> <p>Nel caso in cui gli interventi ammessi prevedano l'interessamento di tali aree, questi sono soggetti ad autorizzazione ai fini del vincolo paesaggistico.</p> <p>Il progetto definisce tali interventi in termini di ripristino delle alberature eventualmente abbattute, di tutela delle connessioni ecologiche, di mitigazione dell'impatto visivo dei nuovi fabbricati e di integrazione con il contesto paesistico e ambientale, adottando soluzioni compatibili con il carattere del luogo, fatto salvo il rispetto delle eventuali condizioni stabilite dalla competente autorità forestale.</p>		
<p>Condizioni di fattibilità</p> <p><u>Aspetti geologici:</u></p> <p>Fattibilità F.3 — La realizzazione dell'intervento è sottoposta ai vincoli di cui all'Art. 11 delle NTA. La presenza di falda idrica superficiale dovrà essere individuata ed eventualmente monitorata tramite installazione di piezometri al fine valutarne le possibili interazioni con le strutture in progetto. Data la presenza di fenomeni di instabilità potenziale o quiescente (DGPV), la realizzazione degli interventi è subordinata alla verifica della loro compatibilità con la stabilità generale del versante.</p> <p><u>Aspetti idraulici:</u></p> <p>Fattibilità F.1 — fattibilità senza particolari prescrizioni.</p> <p><u>Aspetti sismici:</u></p> <p>Fattibilità F.3 — la realizzazione degli interventi è vincolata alle prescrizioni di cui all'Art. 18, co. 3:</p> <ul style="list-style-type: none"> - le geometrie e le velocità sismiche dei litotipi sepolti dovranno essere ricostruite attraverso MASW o profili sismici a rifrazione, o downhole in base alla tipologia di intervento; - l'entità del contrasto di rigidità sismica dei terreni tra coperture e bedrock sismico dovrà essere valutata tramite misure del rumore di fondo; - data la presenza di fenomeni di instabilità potenziale o quiescente (DGPV), dovranno essere realizzate opportune indagini geofisiche e geotecniche per la corretta definizione dell'azione sismica sulla stabilità di opere e versanti. 		

Vulnerabilità degli acquiferi:

Gli interventi ricadono all'interno di aree in classe di sensibilità 1— Vincolo elevato, pertanto la realizzazione di scavi e volumetrie interrato è subordinata alla verifica della presenza e della profondità della falda acquifera tramite un apposito monitoraggio piezometrico, al fine di valutare la sua compatibilità con le prescrizioni di cui all' Art. 10.1.2 della disciplina del PTCP.