
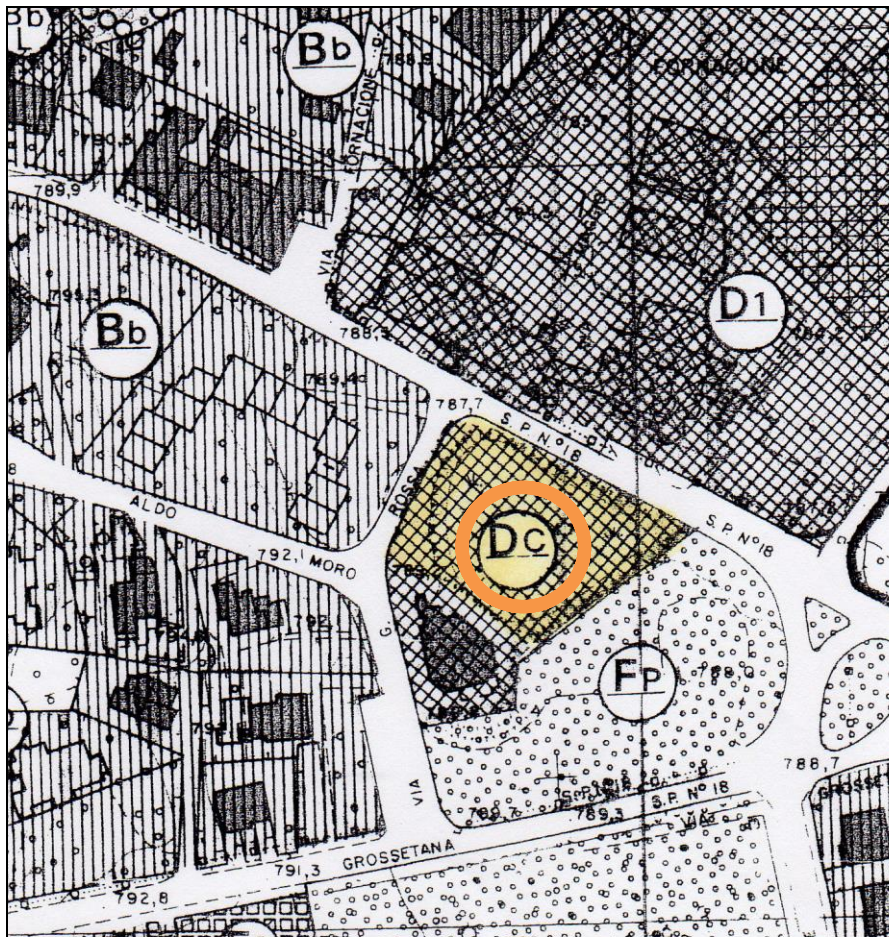




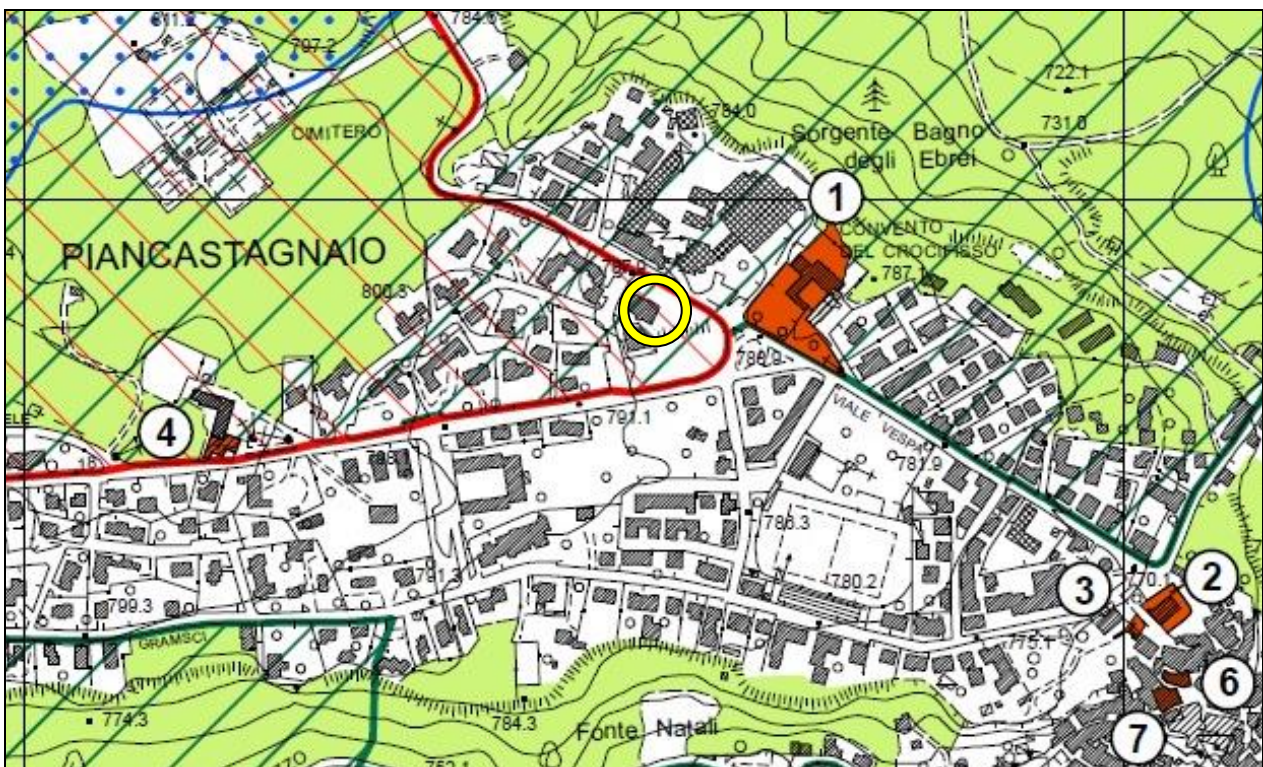
FOTO AEREA  - PUNTO DI AMPLIAMENTO



VIA GUIDO ROSSA – 53025 PIANCASTAGNAIO (SI)




ESTRATTO DAL PRG - Zona urbanistica Bb, scaduto dal 2007, (il Comune è in regime di salvaguardia ai sensi dell'art. 234 della L.R. n. 65/2014) Il nuovo Piano Strutturale è solo adottato.



VINCOLO IDROGEOLOGICO e Immobili ed Aree di notevole interesse pubblico Dlgs 42/04 art. 136

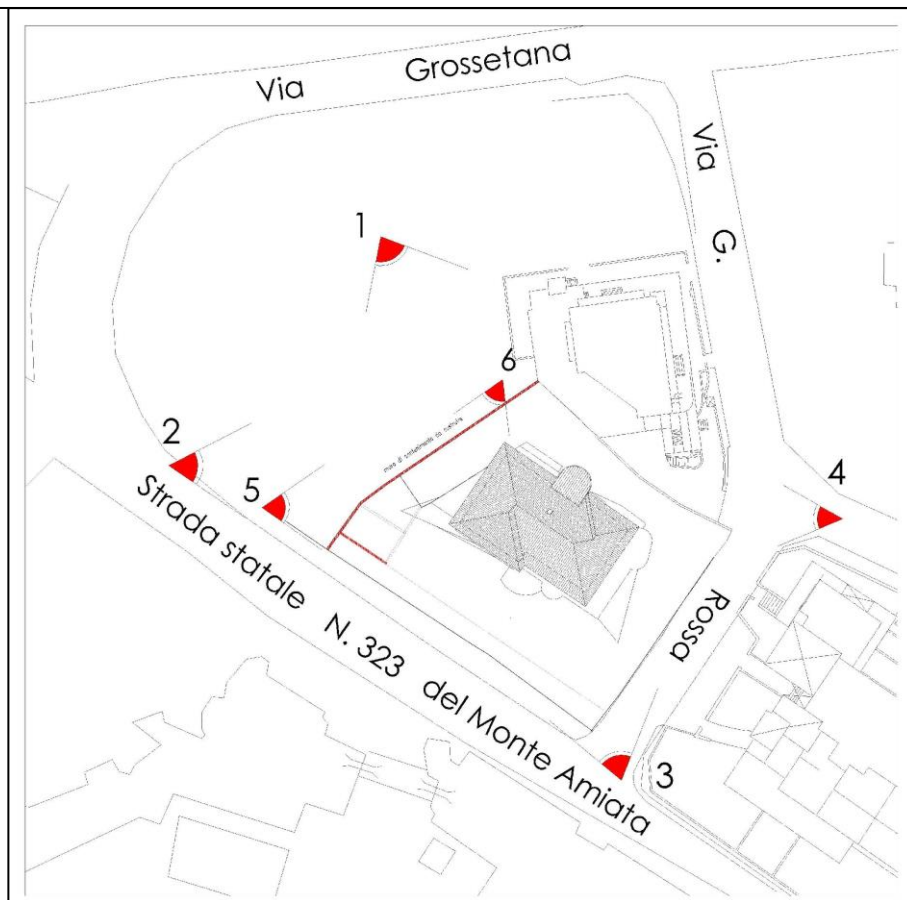
LEGENDA

Beni paesaggistici

-  Vincolo monumentale (Ln 1089/1939; Digs 42/2004 art.10 e 11)
1 - Ex Convento di San Bartolomeo
2 - Torre Aldobrandesca
3 - La Rocchetta
4 - Madonna di S. Pietro
5 - Palazzo Bourbon Del Monte
6 - Stemma in pietra del sec. XVI
7 - Palazzetto Pretorio
-  Immobili ed aree di notevole interesse pubblico (Digs 42 /2004 - art.136)
-  Aree tutelate per legge: Fiumi, torrenti, corsi d'acqua (Digs 42 /2004 - art.142, comma c)
-  Aree tutelate per legge: Territori coperti da foreste e da boschi (Digs 42 /2004 - art.142, comma g)

Beni ambientali

-  Riserve naturali provinciali: Piglieto
-  Siti di importanza regionale: SIR 99 - Foreste del Siele e Piglieto di Piancastagnaio
-  Vincolo idrogeologico (R.D. 3267/1923)
-  Confine comunale



PUNTI DI VISTA



Foto 1 - Vista dal parcheggio pubblico.



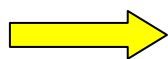
Foto 2 - Vista dalla strada provinciale - lati nord-est e sud-est.



Foto 3 - Vista dalla strada provinciale - lati nord-est e nord-ovest



Foto 4 - Vista dalla Via G. Rossa - lati sud-est e sud-ovest



PARETE SU CUI APPOGGIARE LA PARTE IN AMPLIAMENTO

Foto 5 - Vista dalla strada Provinciale



Foto 6 - Vista dal parcheggio pubblico